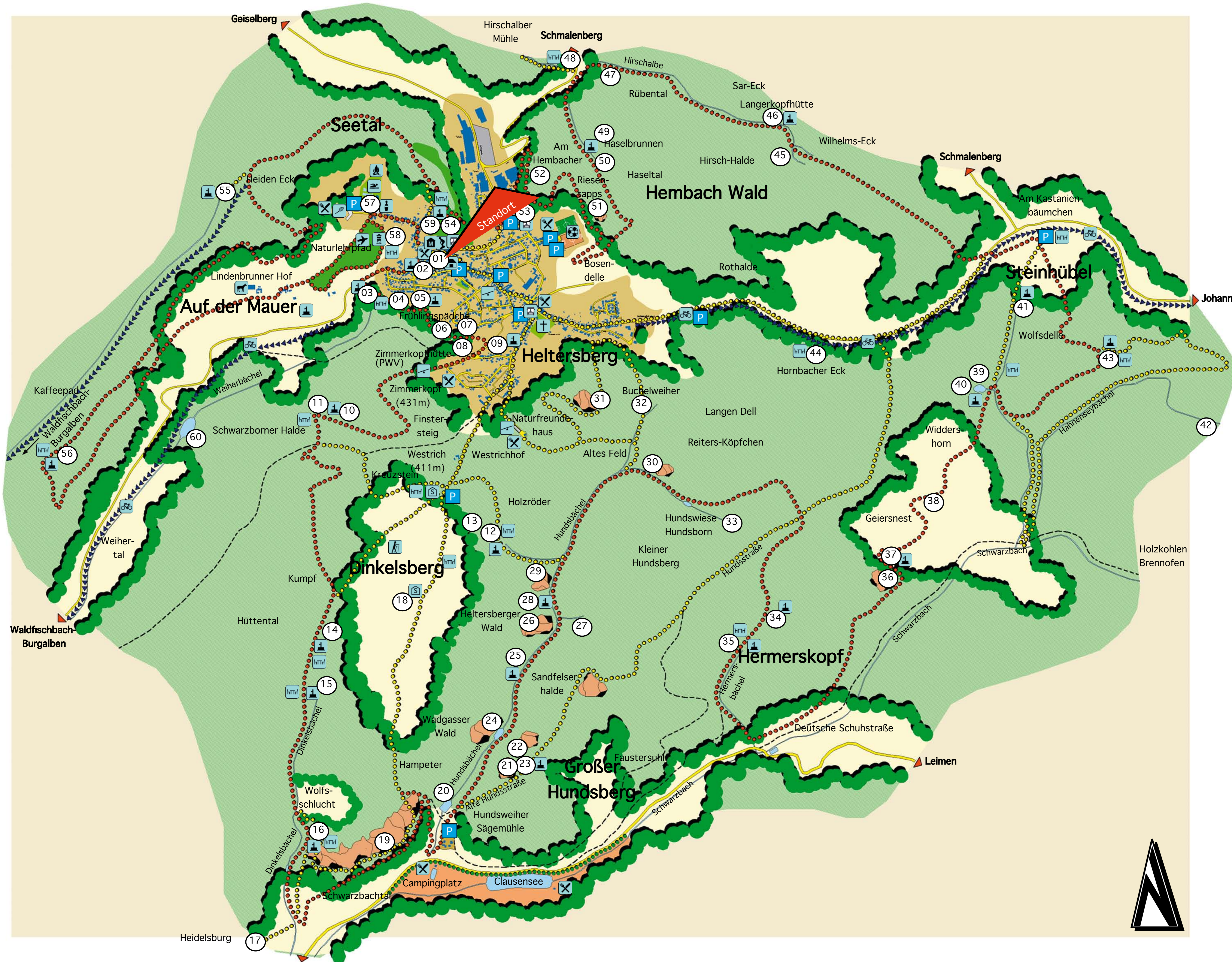


Brunnenwanderweg rund um Heltersberg



Liebe Wanderfreunde,

wir heißen Sie herzlich willkommen zu einer Wanderung auf dem Brunnenwanderweg.
 Der Brunnenwanderweg (BWW) führt Sie auf rund 40 Kilometern durch und um die Gemeinde Heltersberg.
 Der BWW wurde mit großartiger Unterstützung der Gemeinde Heltersberg, von Heltersberger Bürgern, in ehrenamtlicher Arbeit geplant und errichtet. Dadurch sollte ein Teil Heltersberger Geschichte bewahrt werden.

Falls Sie Kritik oder Anregungen haben, hinterlassen Sie uns eine kleine Notiz im Briefkasten am Gemeindeamt.
 Für ihre Unterstützung bedanken wir uns im Voraus und hoffen, dass Sie viel Freude auf dem Brunnenwanderweg haben werden.

Ihre Brunnenwegmannschaft

Eine Bitte haben wir noch:

Sie bewegen sich im Naturpark (!) Pfälzerwald, im so genannten Holzland, und nicht in einem angelegten Park. Wir haben deshalb überwiegend bewusst auf Abfallkörbe an den einzelnen Örtlichkeiten verzichtet, auch im Interesse des Wildes. Wir bitten Sie um ihre Unterstützung. Bitte tragen Sie mit dazu bei, dass der BWW in einem sauberen und seinem ursprünglichen Zustand erhalten bleibt.

Wir sind der Meinung, was man „gefüllt“ in den Wald tragen kann, müsste erst recht „geleert“ wieder mit herausgenommen werden können.

Vielen Dank!

Streckenabschnitte

Brunnenwanderweg ohne Abkürzungen - 40,3 km
Reine Gehzeiten insgesamt 10 Stunden 30 Minuten


Lindenpark - „Jäger aus Kurpfalz“	- 60 Minuten
„Jäger aus Kurpfalz“ - Hundswieher Sägemühle	- 90 Minuten
Hundswieher Sägemühle - Hundstraße	- 75 Minuten
Hundstraße - Rappenborner Fels	- 60 Minuten
Rappenborner Fels - Kieselweiher	- 40 Minuten
Kieselweiher - Molkenborn	- 20 Minuten
Molkenborn - Am Kastanienbaum	- 20 Minuten
Am Kastanienbaum - Langerkopfhütte	- 30 Minuten
Langerkopfhütte - Alter Badeweiher	- 20 Minuten
Alter Badeweiher - Schwanenbrunnen	- 60 Minuten
Schwanenbrunnen - Seeborn	- 10 Minuten
Seeborn - Tennisplatz	- 50 Minuten
Tennisplatz - Lindenbrunnen	- 40 Minuten
Lindenbrunnen - Bergstraße - Pitsborn	- 50 Minuten
Pitsborn - Lindenpark	- 5 Minuten

Legende

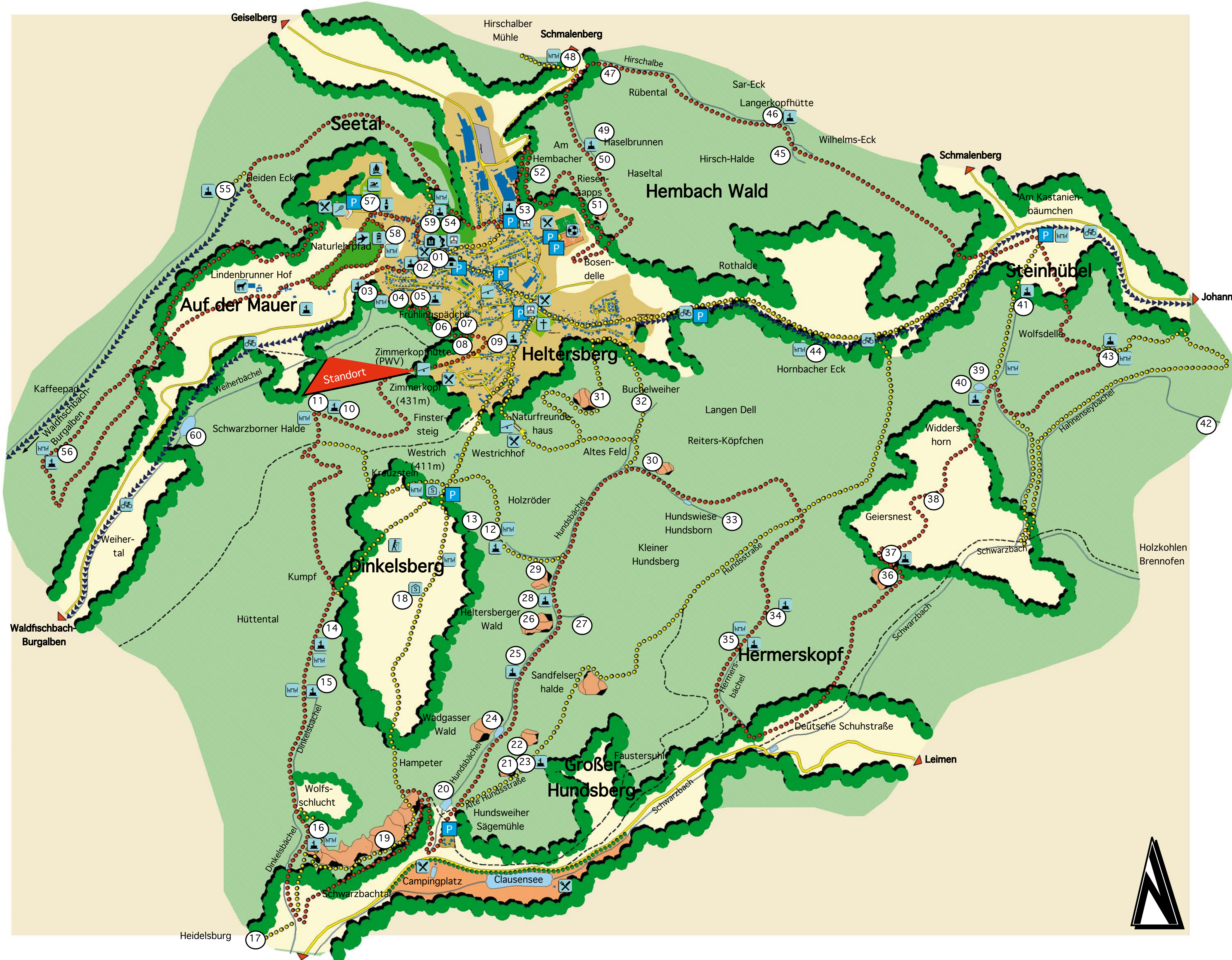
- Brunnenwanderweg
- Abkürzung/Ergänzung des Brunnenwanderweges
- Sehenswürdigkeit abseits der Wege
- ▶▶▶▶▶▶▶▶ Radweg
- Straße
- - - - - sonstiger (Wald-)Weg
- Naturlehrpfad
- Gaststätte
- Skaterpark
- Reiterhof
- Aussichtsturm
- Friedhof
- Bushaltestelle
- Rathaus
- Heimatmuseum
- Schutzhütte
- Nordic - Walking
- Grillplatz
- Brunnen
- Radweg
- Tennisplatz
- Schwimmbad
- Kinderspielplatz
- Kegelbahn
- Sportplatz
- Bank/ Sitzgruppe
- Parkplatz

Stationen

- 01 - Lindenpark mit Brunnen
- 02 - Holzmacherbrunnen
- 03 - Engborn
- 04 - Seibelstein
- 05 - Erschborn
- 06 - Rotkäppchen
- 07 - Hänsel und Gretel
- 08 - Überlauf Brunnenstraße
- 09 - Weschbrunnen
- 10 - Herrgottsbrunnchen
- 11 - Jäger aus Kurpfalz
- 12 - Binsborn
- 13 - Siebenstämmige Buche
- 14 - Rolandsbrunnen
- 15 - Dinkelsbrunnen
- 16 - Wilhelmsbrunnen
- 17 - Heidelsburg
- 18 - Schutzhütte Dinkelsberg
- 19 - Seelenfelsen (ND)
- 20 - Hundswieher
- 21 - Gelber Fels
- 22 - Kasimirlfels (ND)
- 23 - Sandbrunnchen
- 24 - Felsen am Hasensöhler
- 25 - Korbmacher Brunnen
- 26 - Korbmacher Felsen
- 27 - Quelle
- 28 - Mühlbrunnen
- 29 - Binsborner Felsen
- 30 - Zigeunerfels
- 31 - Elwetrischfels
- 32 - Quelle Hundsbächel
- 33 - Hundsborn
- 34 - Hermersborn
- 35 - Hermersbrunnen
- 36 - Rappersborner Felsen
- 37 - Rappersborn
- 38 - Quelle Geiersnest
- 39 - Kieselweiher
- 40 - Brunnen am Kieselweiher
- 41 - Wolfsborn
- 42 - Quelle Hahnenseybächel
- 43 - Hundsborn
- 44 - Hügelgräber
- 45 - Quelle Hirschalbe
- 46 - Gänsebrunnen/Langerkopfhütte
- 47 - Wasserspeicher unteres Rubental
- 48 - Alter Badeweiher
- 49 - Haselbrunnen/Tiefbrunnen
- 50 - Haselbrunnen
- 51 - Riesentapps
- 52 - Am Hembacher
- 53 - Schwanenbrunnen
- 54 - Seeborn
- 55 - Käwverauschdebrunne
- 56 - Lindenbrunnen
- 57 - Bergbad
- 58 - Türmchen/Naturlehrpfad
- 59 - Pitsborn
- 60 - Schulweiher



Brunnenwanderweg rund um Heltersberg



Liebe Wanderfreunde,

wir heißen Sie herzlich willkommen zu einer Wanderung auf dem Brunnenwanderweg. Der Brunnenwanderweg (BWW) führt Sie auf rund 40 Kilometern durch und um die Gemeinde Heltersberg. Der BWW wurde mit großartiger Unterstützung der Gemeinde Heltersberg, von Heltersberger Bürgern, in ehrenamtlicher Arbeit geplant und errichtet. Dadurch sollte ein Teil Heltersberger Geschichte bewahrt werden.

Falls Sie Kritik oder Anregungen haben, hinterlassen Sie uns eine kleine Notiz im Briefkasten am Gemeindeamt. Für ihre Unterstützung bedanken wir uns im Voraus und hoffen, dass Sie viel Freude auf dem Brunnenwanderweg haben werden.

Ihre Brunnenwegmannschaft

Eine Bitte haben wir noch:

Sie bewegen sich im Naturpark (!) Pfälzerwald, im so genannten Holzland, und nicht in einem angelegten Park. Wir haben deshalb überwiegend bewusst auf Abfallkörbe an den einzelnen Örtlichkeiten verzichtet, auch im Interesse des Wildes. Wir bitten Sie um ihre Unterstützung. Bitte tragen Sie mit dazu bei, dass der BWW in einem sauberen und seinem ursprünglichen Zustand erhalten bleibt.

Wir sind der Meinung, was man „gefüllt“ in den Wald tragen kann, müsste erst recht „geleert“ wieder mit herausgenommen werden können.

Vielen Dank!

Streckenabschnitte

Brunnenwanderweg ohne Abkürzungen - 40,3 km
Reine Gehzeiten insgesamt 10 Stunden 30 Minuten


Lindenpark - „Jäger aus Kurpfalz“	- 60 Minuten
„Jäger aus Kurpfalz“ - Hundswieher Sägemühle	- 90 Minuten
Hundswieher Sägemühle - Hundstraße	- 75 Minuten
Hundstraße - Rappenborner Fels	- 60 Minuten
Rappenborner Fels - Kieselweiher	- 40 Minuten
Kieselweiher - Molkenborn	- 20 Minuten
Molkenborn - Am Kastanienbaum	- 20 Minuten
Am Kastanienbaum - Langerkopfhütte	- 30 Minuten
Langerkopfhütte - Alter Badeweiher	- 20 Minuten
Alter Badeweiher - Schwanenbrunnen	- 60 Minuten
Schwanenbrunnen - Seeborn	- 10 Minuten
Seeborn - Tennisplatz	- 50 Minuten
Tennisplatz - Lindenbrunnen	- 40 Minuten
Lindenbrunnen - Bergstraße - Pitsborn	- 50 Minuten
Pitsborn - Lindenpark	- 5 Minuten

Legende

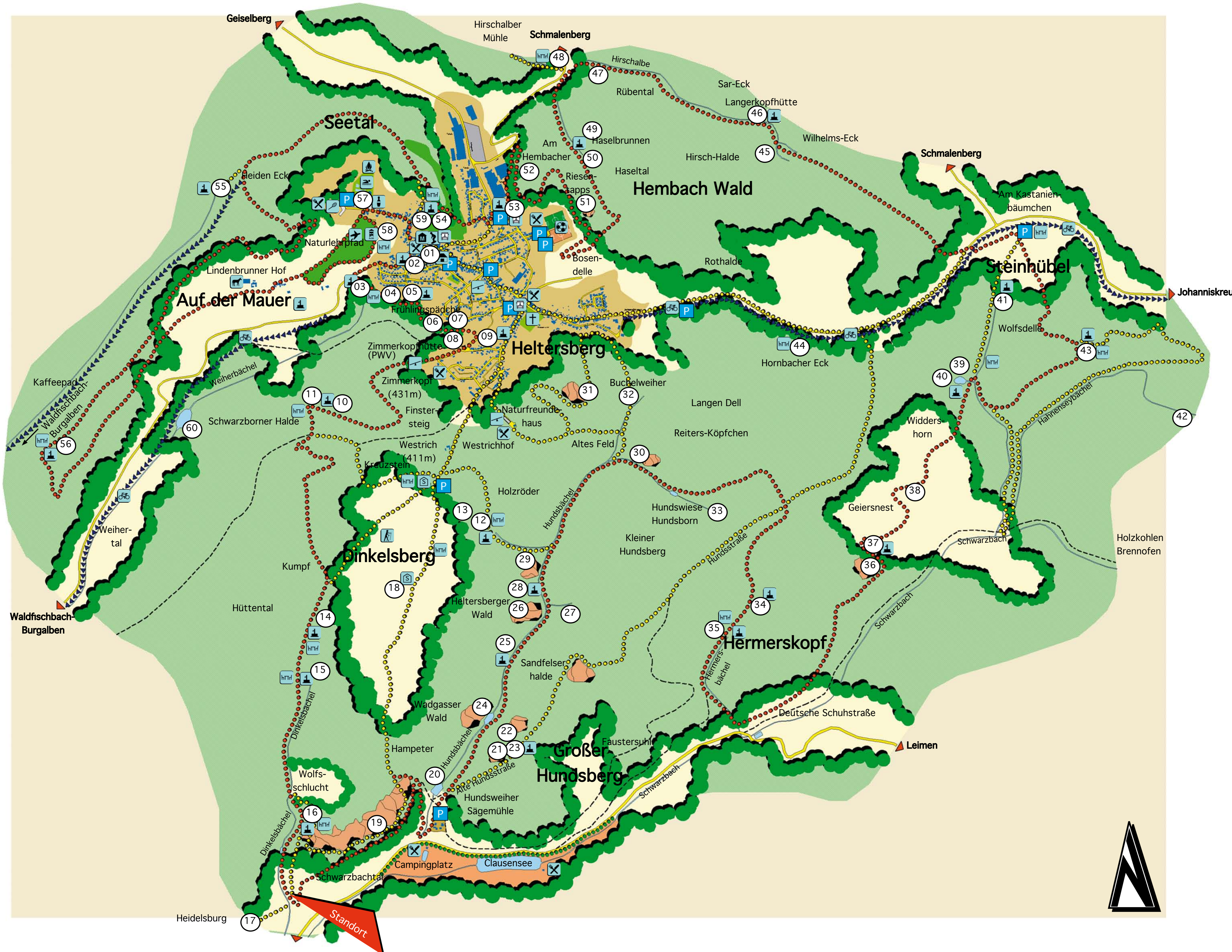
Brunnenwanderweg	Naturlehrpfad	Rathaus	Tennisplatz
Abkürzung/Ergänzung des Brunnenwanderweges	Gaststätte	Heimatmuseum	Schwimmbad
Sehenswürdigkeit abseits der Wege	Skaterpark	Schutzhütte	Kinderspielplatz
Radweg	Reiterhof	Nordic - Walking	Kegelbahn
Straße	Aussichtsturm	Grillplatz	Sportplatz
sonstiger (Wald-)Weg	Friedhof	Brunnen	Bank/ Sitzgruppe
	Bushaltestelle	Radweg	Parkplatz

Stationen

01 - Lindenpark mit Brunnen	11 - Jäger aus Kurpfalz	21 - Gelber Fels	31 - Elwetrischefels	41 - Wolfsborn	51 - Riesentapps
02 - Holzmacherbrunnen	12 - Binsborn	22 - Kasimirlfels (ND)	32 - Quelle Hundsbächel	42 - Quelle Hahnenseybächel	52 - Am Hembacher
03 - Engborn	13 - Siebenstämmige Buche	23 - Sandbrunnchen	33 - Hundsborn	43 - Molkenborn	53 - Schwanenbrunnen
04 - Seibelstein	14 - Rolandsbrunnen	24 - Felsen am Hasensöhler	34 - Hermersborn	44 - Hügelgräber	54 - Seeborn
05 - Erschborn	15 - Dinkelsbrunnen	25 - Korbmacher Brunnen	35 - Hermersbrunnen	45 - Quelle Hirschalbe	55 - Käwverauschdebrunne
06 - Rotkäppchen	16 - Wilhelmsbrunnen	26 - Korbmacher Felsen	36 - Rappersborner Felsen	46 - Gänsebrunnen/Langerkopfhütte	56 - Lindenbrunnen
07 - Hänsel und Gretel	17 - Heidelburg	27 - Quelle	37 - Rappersborn	47 - Wasserspeicher unteres Rubental	57 - Bergbad
08 - Überlauf Brunnenstraße	18 - Schutzhütte Dinkelsberg	28 - Mühlbrunnen	38 - Quelle Geiersnest	48 - Alter Badeweiher	58 - Türmchen/Naturlehrpfad
09 - Weschbrunnen	19 - Seelenfelsen (ND)	29 - Binsborner Felsen	39 - Kieselweiher	49 - Haselbrunnen/Tiefbrunnen	59 - Pitsborn
10 - Herrgottsbrunnchen	20 - Hundswieher	30 - Zigeunerfels	40 - Brunnen am Kieselweiher	50 - Haselbrunnen	60 - Schulweiher



Brunnenwanderweg rund um Heltersberg



Liebe Wanderfreunde,

wir heißen Sie herzlich willkommen zu einer Wanderung auf dem Brunnenwanderweg.
 Der Brunnenwanderweg (BWW) führt Sie auf rund 40 Kilometern durch und um die Gemeinde Heltersberg.
 Der BWW wurde mit großartiger Unterstützung der Gemeinde Heltersberg, von Heltersberger Bürgern, in ehrenamtlicher Arbeit geplant und errichtet. Dadurch sollte ein Teil Heltersberger Geschichte bewahrt werden.

Falls Sie Kritik oder Anregungen haben, hinterlassen Sie uns eine kleine Notiz im Briefkasten am Gemeindeamt.
 Für ihre Unterstützung bedanken wir uns im Voraus und hoffen, dass Sie viel Freude auf dem Brunnenwanderweg haben werden.

Ihre Brunnenwegmannschaft

Eine Bitte haben wir noch:

Sie bewegen sich im Naturpark (!) Pfälzerwald, im so genannten Holzland, und nicht in einem angelegten Park. Wir haben deshalb überwiegend bewusst auf Abfallkörbe an den einzelnen Örtlichkeiten verzichtet, auch im Interesse des Wildes. Wir bitten Sie um ihre Unterstützung. Bitte tragen Sie mit dazu bei, dass der BWW in einem sauberen und seinem ursprünglichen Zustand erhalten bleibt.

Wir sind der Meinung, was man „gefüllt“ in den Wald tragen kann, müsste erst recht „geleert“ wieder mit herausgenommen werden können.

Vielen Dank!

Streckenabschnitte

Brunnenwanderweg ohne Abkürzungen - 40,3 km
Reine Gehzeiten insgesamt 10 Stunden 30 Minuten


Lindenpark - „Jäger aus Kurpfalz“	- 60 Minuten
„Jäger aus Kurpfalz“ - Hundswieher Sägemühle	- 90 Minuten
Hundswieher Sägemühle - Hundstraße	- 75 Minuten
Hundstraße - Rappenborner Fels	- 60 Minuten
Rappenborner Fels - Kieselweiher	- 40 Minuten
Kieselweiher - Molkenborn	- 20 Minuten
Molkenborn - Am Kastanienbaum	- 20 Minuten
Am Kastanienbaum - Langerkopfhütte	- 30 Minuten
Langerkopfhütte - Alter Badeweiher	- 20 Minuten
Alter Badeweiher - Schwanenbrunnen	- 60 Minuten
Schwanenbrunnen - Seeborn	- 10 Minuten
Seeborn - Tennisplatz	- 50 Minuten
Tennisplatz - Lindenbrunnen	- 40 Minuten
Lindenbrunnen - Bergstraße - Pitsborn	- 50 Minuten
Pitsborn - Lindenpark	- 5 Minuten

Legende

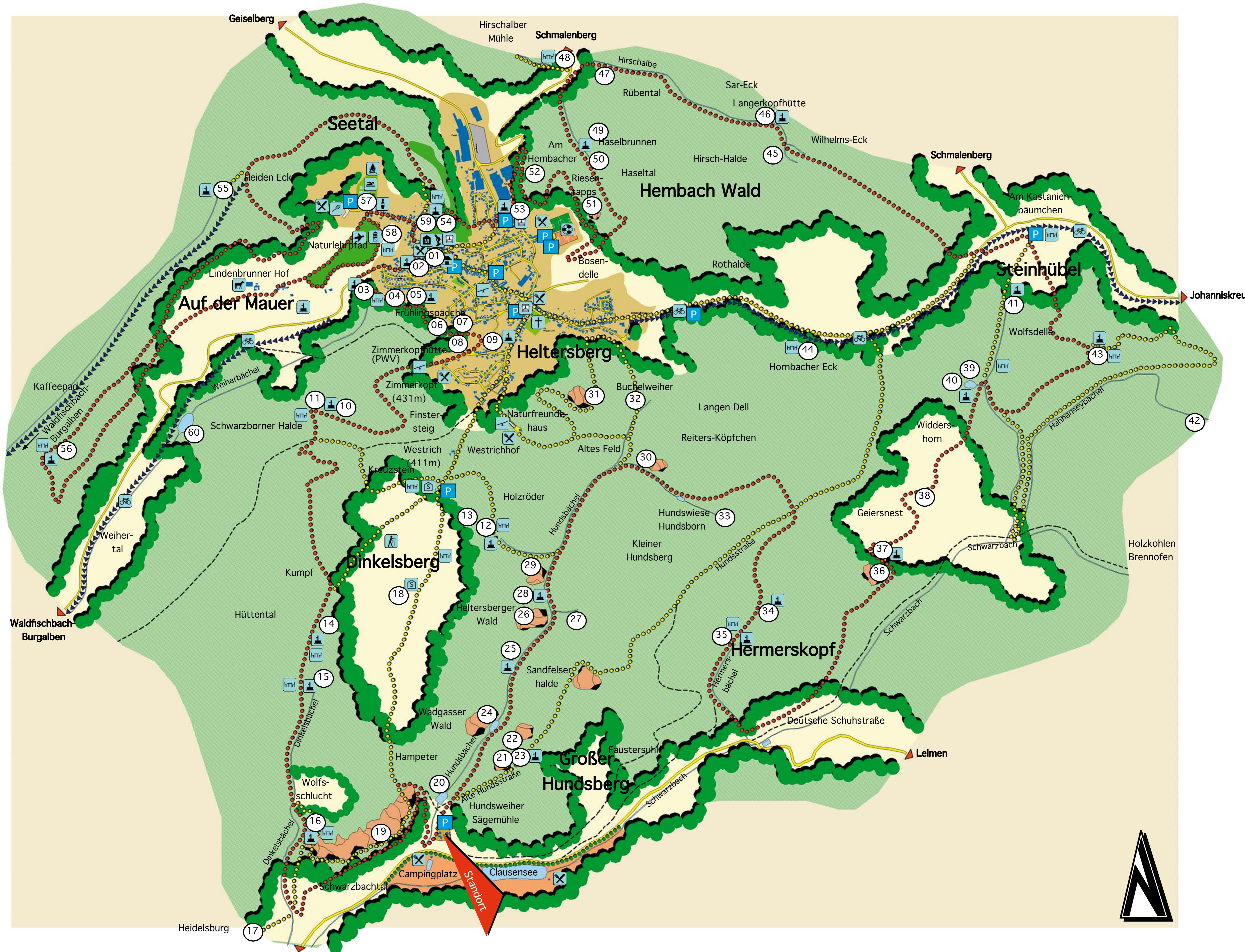
Brunnenwanderweg	Naturlehrpfad	Rathaus	Tennisplatz
Abkürzung/Ergänzung des Brunnenwanderweges	Gaststätte	Heimatmuseum	Schwimmbad
Sehenswürdigkeit abseits der Wege	Skaterpark	Schutzhütte	Kinderspielplatz
Radweg	Reiterhof	Nordic - Walking	Kegelbahn
Straße	Aussichtsturm	Grillplatz	Sportplatz
sonstiger (Wald-)Weg	Friedhof	Brunnen	Bank/ Sitzgruppe
	Bushaltestelle	Radweg	Parkplatz

Stationen

01 - Lindenpark mit Brunnen	11 - Jäger aus Kurpfalz	21 - Gelber Fels	31 - Elwetrischefels	41 - Wolfsborn	51 - Riesentapps
02 - Holzmacherbrunnen	12 - Binsborn	22 - Kasimirfels (ND)	32 - Quelle Hundsbächel	42 - Quelle Hahnenseybächel	52 - Am Hembacher
03 - Engborn	13 - Siebenstämmige Buche	23 - Sandbrunnchen	33 - Hundsborn	43 - Molkenborn	53 - Schwanenbrunnen
04 - Seibelstein	14 - Rolandsbrunnen	24 - Felsen am Hasensöhler	34 - Hermersborn	44 - Hügelgräber	54 - Seeborn
05 - Erschborn	15 - Dinkelsbrunnen	25 - Korbmacher Brunnen	35 - Hermersbrunnen	45 - Quelle Hirschalbe	55 - Käwverauschdebrunne
06 - Rotkäppchen	16 - Wilhelmsbrunnen	26 - Korbmacher Felsen	36 - Rappersborner Felsen	46 - Gänsebrunnen/Langerkopfhütte	56 - Lindenbrunnen
07 - Hänsel und Gretel	17 - Heidelburg	27 - Quelle	37 - Rappersborn	47 - Wasserspeicher unteres Rubental	57 - Bergbad
08 - Überlauf Brunnenstraße	18 - Schutzhütte Dinkelsberg	28 - Mühlbrunnen	38 - Quelle Geiersnest	48 - Alter Badeweiher	58 - Türmchen/Naturlehrpfad
09 - Weschbrunnen	19 - Seelenfelsen (ND)	29 - Binsborner Felsen	39 - Kieselweiher	49 - Haselbrunnen/Tiefbrunnen	59 - Pitsborn
10 - Herrgottsbrunnchen	20 - Hundswieher	30 - Zigeunerfels	40 - Brunnen am Kieselweiher	50 - Haselbrunnen	60 - Schulweiher



Brunnenwanderweg rund um Heltersberg



Liebe Wanderfreunde,

wir heißen Sie herzlich willkommen zu einer Wanderung auf dem Brunnenwanderweg.
 Der Brunnenwanderweg (BWW) führt Sie auf rund 40 Kilometern durch und um die Gemeinde Heltersberg.
 Der BWW wurde mit großartiger Unterstützung der Gemeinde Heltersberg, von Heltersberger Bürgern, in ehrenamtlicher Arbeit geplant und errichtet. Dadurch sollte ein Teil Heltersberger Geschichte bewahrt werden.

Falls Sie Kritik oder Anregungen haben, hinterlassen Sie uns eine kleine Notiz im Briefkasten am Gemeindeamt.
 Für ihre Unterstützung bedanken wir uns im Voraus und hoffen, dass Sie viel Freude auf dem Brunnenwanderweg haben werden.

Ihre Brunnenwegmannschaft

Eine Bitte haben wir noch:

Sie bewegen sich im Naturpark (!) Pfälzerwald, im so genannten Holzland, und nicht in einem angelegten Park. Wir haben deshalb überwiegend bewusst auf Abfallkörbe an den einzelnen Örtlichkeiten verzichtet, auch im Interesse des Wildes. Wir bitten Sie um ihre Unterstützung. Bitte tragen Sie mit dazu bei, dass der BWW in einem sauberen und seinem ursprünglichen Zustand erhalten bleibt.

Wir sind der Meinung, was man „gefüllt“ in den Wald tragen kann, müsste erst recht „geleert“ wieder mit herausgenommen werden können.

Vielen Dank!

Streckenabschnitte

Brunnenwanderweg ohne Abkürzungen - 40,3 km
Reine Gehzeiten insgesamt 10 Stunden 30 Minuten


Lindenpark - „Jäger aus Kurpfalz“	- 60 Minuten
„Jäger aus Kurpfalz“ - Hundswieher Sägemühle	- 90 Minuten
Hundswieher Sägemühle - Hundstraße	- 75 Minuten
Hundstraße - Rappenborner Fels	- 60 Minuten
Rappenborner Fels - Kieselweiher	- 40 Minuten
Kieselweiher - Molkenborn	- 20 Minuten
Molkenborn - Am Kastanienbaum	- 20 Minuten
Am Kastanienbaum - Langerkopfhütte	- 30 Minuten
Langerkopfhütte - Alter Badeweiher	- 20 Minuten
Alter Badeweiher - Schwanenbrunnen	- 60 Minuten
Schwanenbrunnen - Seeborn	- 10 Minuten
Seeborn - Tennisplatz	- 50 Minuten
Tennisplatz - Lindenbrunnen	- 40 Minuten
Lindenbrunnen - Bergstraße - Pitsborn	- 50 Minuten
Pitsborn - Lindenpark	- 5 Minuten

Legende

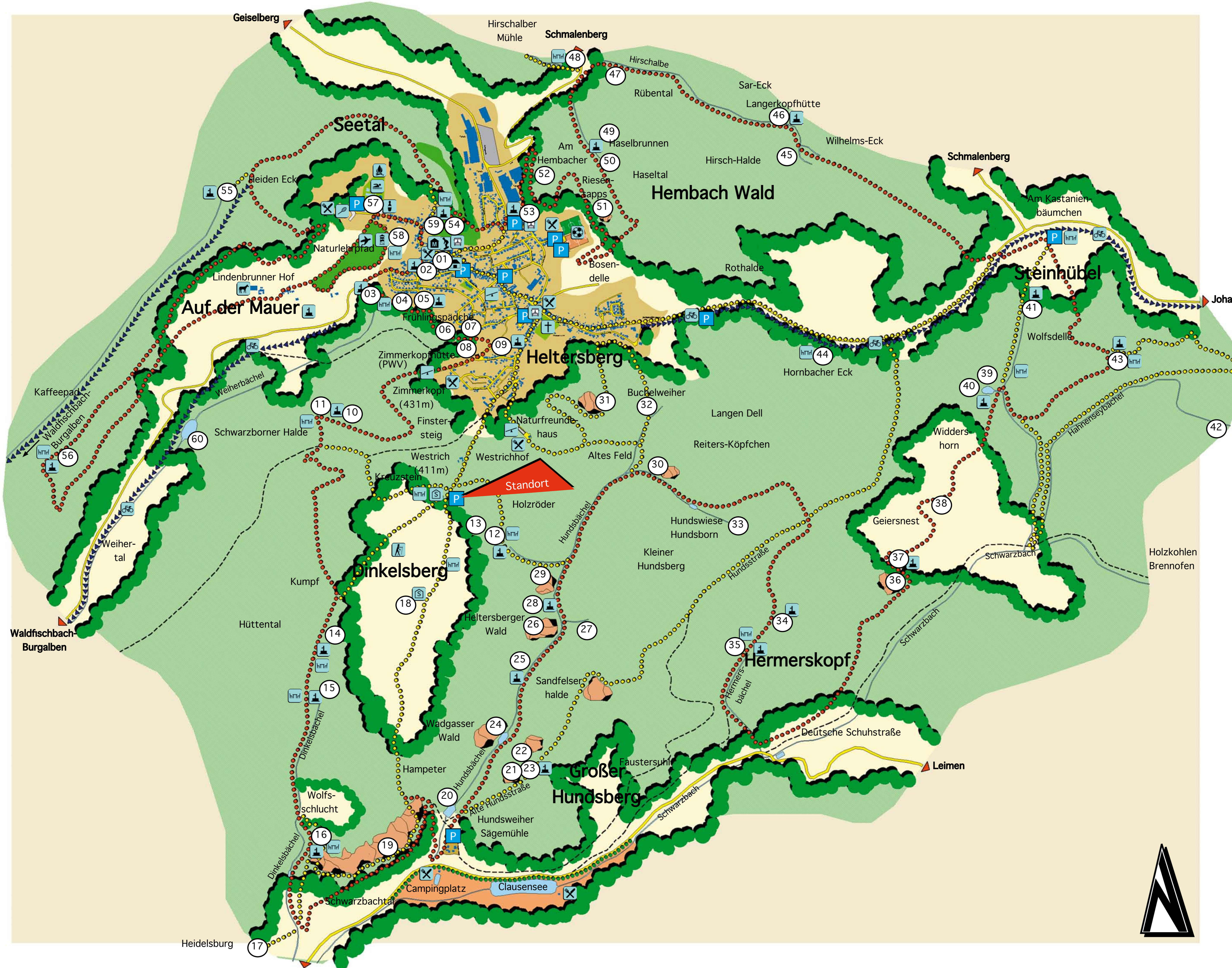
- Brunnenwanderweg
- Abkürzung/Ergänzung des Brunnenwanderweges
- Sehenswürdigkeit abseits der Wege
- ▶▶▶▶▶▶▶▶ Radweg
- Straße
- - - - - sonstiger (Wald-)Weg
- Naturlehrpfad
- Gaststätte
- Skaterpark
- Reiterhof
- Aussichtsturm
- Friedhof
- Bushaltestelle
- Rathaus
- Heimatmuseum
- Schutzhütte
- Nordic - Walking
- Grillplatz
- Brunnen
- Tennisplatz
- Schwimmbad
- Kinderspielplatz
- Kegelbahn
- Sportplatz
- Bank/ Sitzgruppe
- Parkplatz

Stationen

- | | | | | | |
|-----------------------------|------------------------------|----------------------------|------------------------------|--------------------------------------|-----------------------------|
| 01 - Lindenpark mit Brunnen | 11 - Jäger aus Kurpfalz | 21 - Gelber Fels | 31 - Elwetrischefels | 41 - Wolfsborn | 51 - Riesentapps |
| 02 - Holzmacherbrunnen | 12 - Binsborn | 22 - Kasimirlfels (ND) | 32 - Quelle Hundsbächel | 42 - Quelle Hahnenseybächel | 52 - Am Hembacher |
| 03 - Engborn | 13 - Siebenstämmige Buche | 23 - Sandbrunnchen | 33 - Hundsborn | 43 - Molkenborn | 53 - Schwanenbrunnen |
| 04 - Seibelstein | 14 - Rolandsbrunnen | 24 - Felsen am Hasensöhler | 34 - Hermersborn | 44 - Hügelgräber | 54 - Seeborn |
| 05 - Erschborn | 15 - Dinkelsbrunnen | 25 - Korbmacher Brunnen | 35 - Hermersbrunnen | 45 - Quelle Hirschalbe | 55 - Käwverauschdebrunne |
| 06 - Rotkäppchen | 16 - Wilhelmsbrunnen | 26 - Korbmacher Felsen | 36 - Rappersborner Felsen | 46 - Gänsebrunnen/Langerkopfhütte | 56 - Lindenbrunnen |
| 07 - Hänsel und Gretel | 17 - Heidelburg | 27 - Quelle | 37 - Rappersborn | 47 - Wasserspeicher unteres Rubental | 57 - Bergbad |
| 08 - Überlauf Brunnenstraße | 18 - Schutzhütte Dinkelsberg | 28 - Mühlbrunnen | 38 - Quelle Geiersnest | 48 - Alter Badeweiher | 58 - Türmchen/Naturlehrpfad |
| 09 - Weschbrunnen | 19 - Seelenfelsen (ND) | 29 - Binsborner Felsen | 39 - Kieselweiher | 49 - Haselbrunnen/Tiefbrunnen | 59 - Pitsborn |
| 10 - Herrgottsbrunnchen | 20 - Hundswieher | 30 - Zigeunerfels | 40 - Brunnen am Kieselweiher | 50 - Haselbrunnen | 60 - Schulweiher |



Brunnenwanderweg rund um Heltersberg



Liebe Wanderfreunde,

wir heißen Sie herzlich willkommen zu einer Wanderung auf dem Brunnenwanderweg. Der Brunnenwanderweg (BWW) führt Sie auf rund 40 Kilometern durch und um die Gemeinde Heltersberg. Der BWW wurde mit großartiger Unterstützung der Gemeinde Heltersberg, von Heltersberger Bürgern, in ehrenamtlicher Arbeit geplant und errichtet. Dadurch sollte ein Teil Heltersberger Geschichte bewahrt werden.

Falls Sie Kritik oder Anregungen haben, hinterlassen Sie uns eine kleine Notiz im Briefkasten am Gemeindeamt. Für ihre Unterstützung bedanken wir uns im Voraus und hoffen, dass Sie viel Freude auf dem Brunnenwanderweg haben werden.

Ihre Brunnenwegmannschaft

Eine Bitte haben wir noch:

Sie bewegen sich im Naturpark (!) Pfälzerwald, im so genannten Holzland, und nicht in einem angelegten Park. Wir haben deshalb überwiegend bewusst auf Abfallkörbe an den einzelnen Örtlichkeiten verzichtet, auch im Interesse des Wildes. Wir bitten Sie um ihre Unterstützung. Bitte tragen Sie mit dazu bei, dass der BWW in einem sauberen und seinem ursprünglichen Zustand erhalten bleibt.

Wir sind der Meinung, was man „gefüllt“ in den Wald tragen kann, müsste erst recht „geleert“ wieder mit herausgenommen werden können.

Vielen Dank!

Streckenabschnitte

Brunnenwanderweg ohne Abkürzungen - 40,3 km
Reine Gehzeiten insgesamt 10 Stunden 30 Minuten


Lindenpark - „Jäger aus Kurpfalz“	- 60 Minuten
„Jäger aus Kurpfalz“ - Hundswieher Sägemühle	- 90 Minuten
Hundswieher Sägemühle - Hundstraße	- 75 Minuten
Hundstraße - Rappenborner Fels	- 60 Minuten
Rappenborner Fels - Kieselweiher	- 40 Minuten
Kieselweiher - Molkenborn	- 20 Minuten
Molkenborn - Am Kastanienbaum	- 20 Minuten
Am Kastanienbaum - Langerkopfhütte	- 30 Minuten
Langerkopfhütte - Alter Badeweiher	- 20 Minuten
Alter Badeweiher - Schwanenbrunnen	- 60 Minuten
Schwanenbrunnen - Seeborn	- 10 Minuten
Seeborn - Tennisplatz	- 50 Minuten
Tennisplatz - Lindenbrunnen	- 40 Minuten
Lindenbrunnen - Bergstraße - Pitsborn	- 50 Minuten
Pitsborn - Lindenpark	- 5 Minuten

Legende

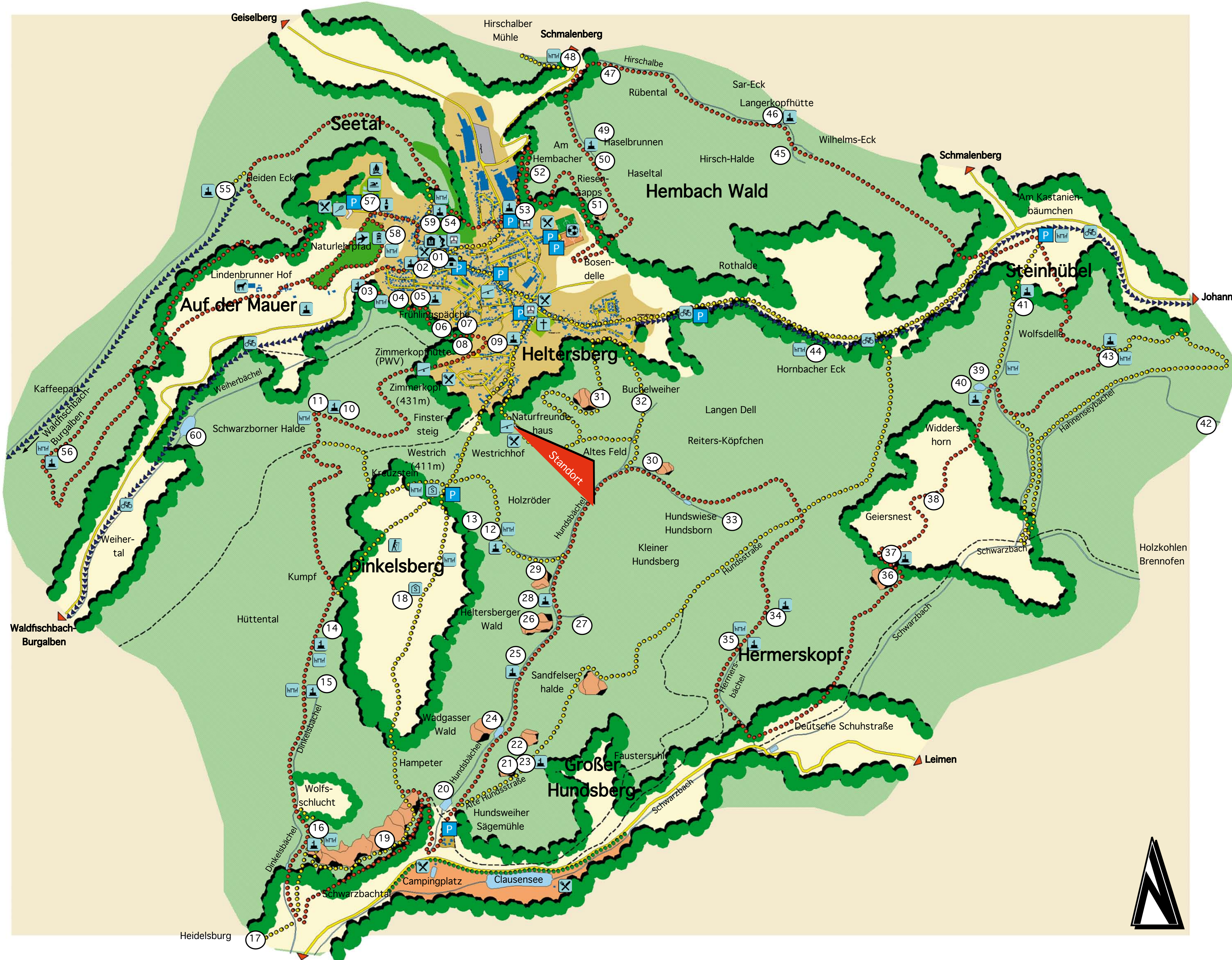
- Brunnenwanderweg
- Abkürzung/Ergänzung des Brunnenwanderweges
- Sehenswürdigkeit abseits der Wege
- ▶▶▶▶▶▶▶▶ Radweg
- Straße
- - - - - sonstiger (Wald-)Weg
- Naturlehrpfad
- Gaststätte
- Skaterpark
- Reiterhof
- Aussichtsturm
- Friedhof
- Bushaltestelle
- Rathaus
- Heimatmuseum
- Schutzhütte
- Nordic - Walking
- Grillplatz
- Brunnen
- Tennisplatz
- Schwimmbad
- Kinderspielplatz
- Kegelbahn
- Sportplatz
- Bank/ Sitzgruppe
- Parkplatz

Stationen

- | | | | | | |
|-----------------------------|------------------------------|----------------------------|------------------------------|--------------------------------------|-----------------------------|
| 01 - Lindenpark mit Brunnen | 11 - Jäger aus Kurpfalz | 21 - Gelber Fels | 31 - Elwetrischfels | 41 - Wolfsborn | 51 - Riesentapps |
| 02 - Holzmacherbrunnen | 12 - Binsborn | 22 - Kasimirels (ND) | 32 - Quelle Hundsbächel | 42 - Quelle Hahnenseybächel | 52 - Am Hembacher |
| 03 - Engborn | 13 - Siebenstämmige Buche | 23 - Sandbrunnchen | 33 - Hundsborn | 43 - Molkenborn | 53 - Schwanenbrunnen |
| 04 - Seibelstein | 14 - Rolandsbrunnen | 24 - Felsen am Hasensöhler | 34 - Hermersborn | 44 - Hügelgräber | 54 - Seeborn |
| 05 - Erschborn | 15 - Dinkelsbrunnen | 25 - Korbmacher Brunnen | 35 - Hermersbrunnen | 45 - Quelle Hirschalbe | 55 - Käwverauschdebrunne |
| 06 - Rotkäppchen | 16 - Wilhelmsbrunnen | 26 - Korbmacher Felsen | 36 - Rappersborner Felsen | 46 - Gänsebrunnen/Langerkopfhütte | 56 - Lindenbrunnen |
| 07 - Hänsel und Gretel | 17 - Heidelburg | 27 - Quelle | 37 - Rappersborn | 47 - Wasserspeicher unteres Rubental | 57 - Bergbad |
| 08 - Überlauf Brunnenstraße | 18 - Schutzhütte Dinkelsberg | 28 - Mühlbrunnen | 38 - Quelle Geiersnest | 48 - Alter Badeweiher | 58 - Türmchen/Naturlehrpfad |
| 09 - Weschbrunnen | 19 - Seelenfelsen (ND) | 29 - Binsborner Felsen | 39 - Kieselweiher | 49 - Haselbrunnen/Tiefbrunnen | 59 - Pitsborn |
| 10 - Herrgottsbrunnchen | 20 - Hundswieher | 30 - Zigeunerfels | 40 - Brunnen am Kieselweiher | 50 - Haselbrunnen | 60 - Schulweiher |



Brunnenwanderweg rund um Heltersberg



Liebe Wanderfreunde,

wir heißen Sie herzlich willkommen zu einer Wanderung auf dem Brunnenwanderweg.
 Der Brunnenwanderweg (BWW) führt Sie auf rund 40 Kilometern durch und um die Gemeinde Heltersberg.
 Der BWW wurde mit großartiger Unterstützung der Gemeinde Heltersberg, von Heltersberger Bürgern, in ehrenamtlicher Arbeit geplant und errichtet. Dadurch sollte ein Teil Heltersberger Geschichte bewahrt werden.

Falls Sie Kritik oder Anregungen haben, hinterlassen Sie uns eine kleine Notiz im Briefkasten am Gemeindeamt.
 Für ihre Unterstützung bedanken wir uns im Voraus und hoffen, dass Sie viel Freude auf dem Brunnenwanderweg haben werden.

Ihre Brunnenwegmannschaft

Eine Bitte haben wir noch:

Sie bewegen sich im Naturpark (!) Pfälzerwald, im so genannten Holzland, und nicht in einem angelegten Park. Wir haben deshalb überwiegend bewusst auf Abfallkörbe an den einzelnen Örtlichkeiten verzichtet, auch im Interesse des Wildes. Wir bitten Sie um ihre Unterstützung. Bitte tragen Sie mit dazu bei, dass der BWW in einem sauberen und seinem ursprünglichen Zustand erhalten bleibt.

Wir sind der Meinung, was man „gefüllt“ in den Wald tragen kann, müsste erst recht „geleert“ wieder mit herausgenommen werden können.

Vielen Dank!

Streckenabschnitte

Brunnenwanderweg ohne Abkürzungen - 40,3 km
Reine Gehzeiten insgesamt 10 Stunden 30 Minuten


Lindenpark - „Jäger aus Kurpfalz“	- 60 Minuten
„Jäger aus Kurpfalz“ - Hundswieher Sägemühle	- 90 Minuten
Hundswieher Sägemühle - Hundstraße	- 75 Minuten
Hundstraße - Rappenborner Fels	- 60 Minuten
Rappenborner Fels - Kieselweiher	- 40 Minuten
Kieselweiher - Molkenborn	- 20 Minuten
Molkenborn - Am Kastanienbaum	- 20 Minuten
Am Kastanienbaum - Langerkopfhütte	- 30 Minuten
Langerkopfhütte - Alter Badeweiher	- 20 Minuten
Alter Badeweiher - Schwanenbrunnen	- 60 Minuten
Schwanenbrunnen - Seeborn	- 10 Minuten
Seeborn - Tennisplatz	- 50 Minuten
Tennisplatz - Lindenbrunnen	- 40 Minuten
Lindenbrunnen - Bergstraße - Pitsborn	- 50 Minuten
Pitsborn - Lindenpark	- 5 Minuten

Legende

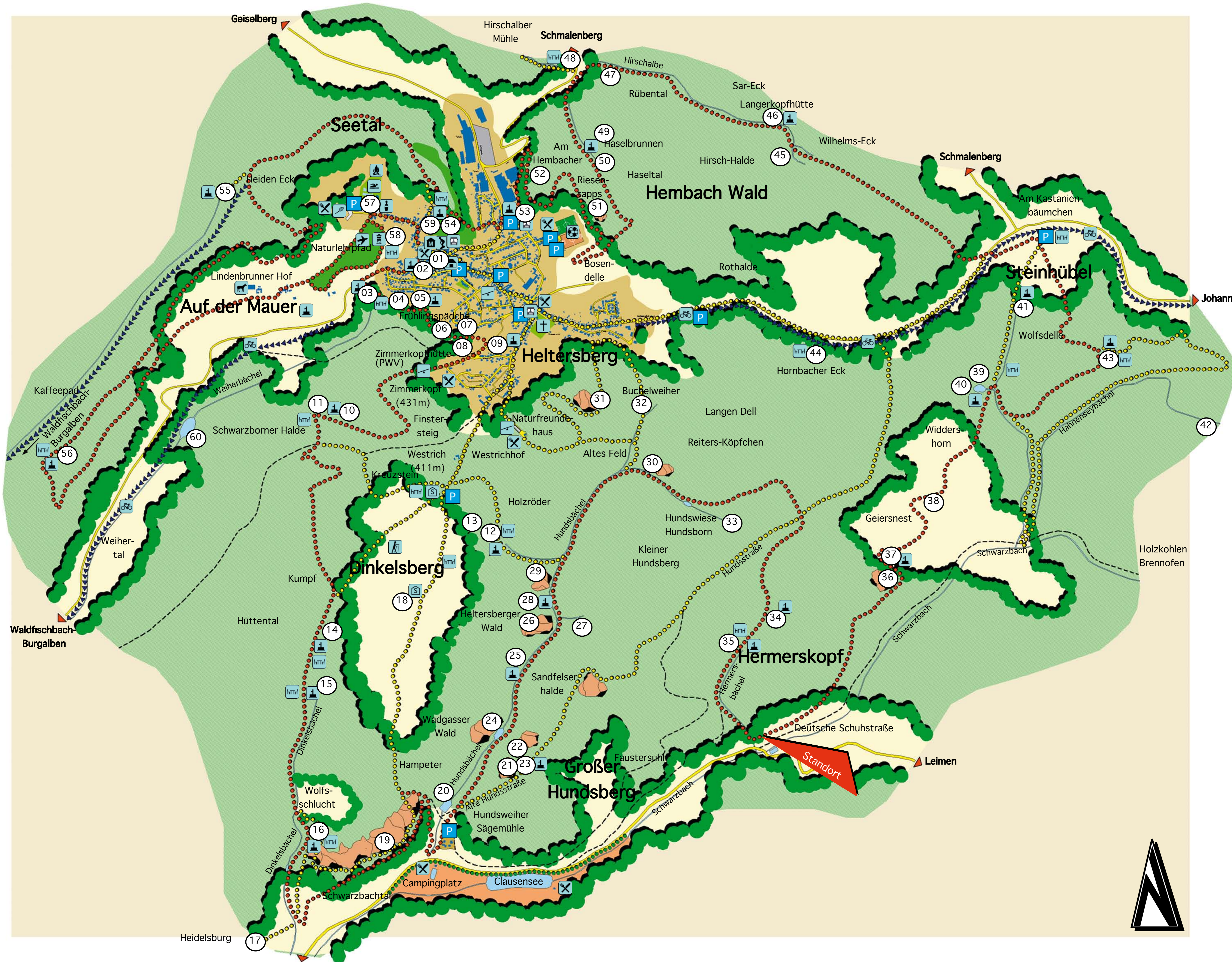
- Brunnenwanderweg
- Abkürzung/Ergänzung des Brunnenwanderweges
- Sehenswürdigkeit abseits der Wege
- ▶▶▶▶▶▶▶▶ Radweg
- Straße
- - - - - sonstiger (Wald-)Weg
- Naturlehrpfad
- Gaststätte
- Skaterpark
- Reiterhof
- Aussichtsturm
- Friedhof
- Bushaltestelle
- Rathaus
- Heimatmuseum
- Schutzhütte
- Nordic - Walking
- Grillplatz
- Brunnen
- Tennisplatz
- Schwimmbad
- Kinderspielplatz
- Kegelbahn
- Sportplatz
- Bank/ Sitzgruppe
- Parkplatz

Stationen

- 01 - Lindenpark mit Brunnen
- 02 - Holzmacherbrunnen
- 03 - Engborn
- 04 - Seibelstein
- 05 - Erschborn
- 06 - Rotkäppchen
- 07 - Hänsel und Gretel
- 08 - Überlauf Brunnenstraße
- 09 - Weschbrunnen
- 10 - Herrgottsbrunnchen
- 11 - Jäger aus Kurpfalz
- 12 - Binsborn
- 13 - Siebenstämmige Buche
- 14 - Rolandsbrunnen
- 15 - Dinkelsbrunnen
- 16 - Wilhelmsbrunnen
- 17 - Heidelsburg
- 18 - Schutzhütte Dinkelsberg
- 19 - Seelenfelsen (ND)
- 20 - Hundswieher
- 21 - Gelber Fels
- 22 - Kasimirlfels (ND)
- 23 - Sandbrunnchen
- 24 - Felsen am Hasensöhler
- 25 - Korbmacher Brunnen
- 26 - Korbmacher Felsen
- 27 - Quelle
- 28 - Mühlbrunnen
- 29 - Binsborner Felsen
- 30 - Zigeunerfels
- 31 - Elwetrischfels
- 32 - Quelle Hundsbächel
- 33 - Hundsborn
- 34 - Hermersborn
- 35 - Hermersbrunnen
- 36 - Rappersborner Felsen
- 37 - Rappersborn
- 38 - Quelle Geiersnest
- 39 - Kieselweiher
- 40 - Brunnen am Kieselweiher
- 41 - Wolfsborn
- 42 - Quelle Hahnenseybächel
- 43 - Hundsborn
- 44 - Hügelgräber
- 45 - Quelle Hirschalbe
- 46 - Gänsebrunnen/Langerkopfhütte
- 47 - Wasserspeicher unteres Rubental
- 48 - Alter Badeweiher
- 49 - Haselbrunnen/Tiefbrunnen
- 50 - Haselbrunnen
- 51 - Riesentapps
- 52 - Am Hembacher
- 53 - Schwanenbrunnen
- 54 - Seeborn
- 55 - Käwverauschdebrunne
- 56 - Lindenbrunnen
- 57 - Bergbad
- 58 - Türmchen/Naturlehrpfad
- 59 - Pitsborn
- 60 - Schulweiher



Brunnenwanderweg rund um Heltersberg



Liebe Wanderfreunde,

wir heißen Sie herzlich willkommen zu einer Wanderung auf dem Brunnenwanderweg.
 Der Brunnenwanderweg (BWW) führt Sie auf rund 40 Kilometern durch und um die Gemeinde Heltersberg.
 Der BWW wurde mit großartiger Unterstützung der Gemeinde Heltersberg, von Heltersberger Bürgern, in ehrenamtlicher Arbeit geplant und errichtet. Dadurch sollte ein Teil Heltersberger Geschichte bewahrt werden.

Falls Sie Kritik oder Anregungen haben, hinterlassen Sie uns eine kleine Notiz im Briefkasten am Gemeindeamt.
 Für ihre Unterstützung bedanken wir uns im Voraus und hoffen, dass Sie viel Freude auf dem Brunnenwanderweg haben werden.

Ihre Brunnenwegmannschaft

Eine Bitte haben wir noch:

Sie bewegen sich im Naturpark (!) Pfälzerwald, im so genannten Holzland, und nicht in einem angelegten Park. Wir haben deshalb überwiegend bewusst auf Abfallkörbe an den einzelnen Örtlichkeiten verzichtet, auch im Interesse des Wildes. Wir bitten Sie um ihre Unterstützung. Bitte tragen Sie mit dazu bei, dass der BWW in einem sauberen und seinem ursprünglichen Zustand erhalten bleibt.

Wir sind der Meinung, was man „gefüllt“ in den Wald tragen kann, müsste erst recht „geleert“ wieder mit herausgenommen werden können.

Vielen Dank!

Streckenabschnitte

Brunnenwanderweg ohne Abkürzungen - 40,3 km
Reine Gehzeiten insgesamt 10 Stunden 30 Minuten


Lindenpark - „Jäger aus Kurpfalz“	- 60 Minuten
„Jäger aus Kurpfalz“ - Hundswieher Sägemühle	- 90 Minuten
Hundswieher Sägemühle - Hundstraße	- 75 Minuten
Hundstraße - Rappenborner Fels	- 60 Minuten
Rappenborner Fels - Kieselweiher	- 40 Minuten
Kieselweiher - Molkenborn	- 20 Minuten
Molkenborn - Am Kastanienbaum	- 20 Minuten
Am Kastanienbaum - Langerkopfhütte	- 30 Minuten
Langerkopfhütte - Alter Badeweiher	- 20 Minuten
Alter Badeweiher - Schwanenbrunnen	- 60 Minuten
Schwanenbrunnen - Seeborn	- 10 Minuten
Seeborn - Tennisplatz	- 50 Minuten
Tennisplatz - Lindenbrunnen	- 40 Minuten
Lindenbrunnen - Bergstraße - Pitsborn	- 50 Minuten
Pitsborn - Lindenpark	- 5 Minuten

Legende

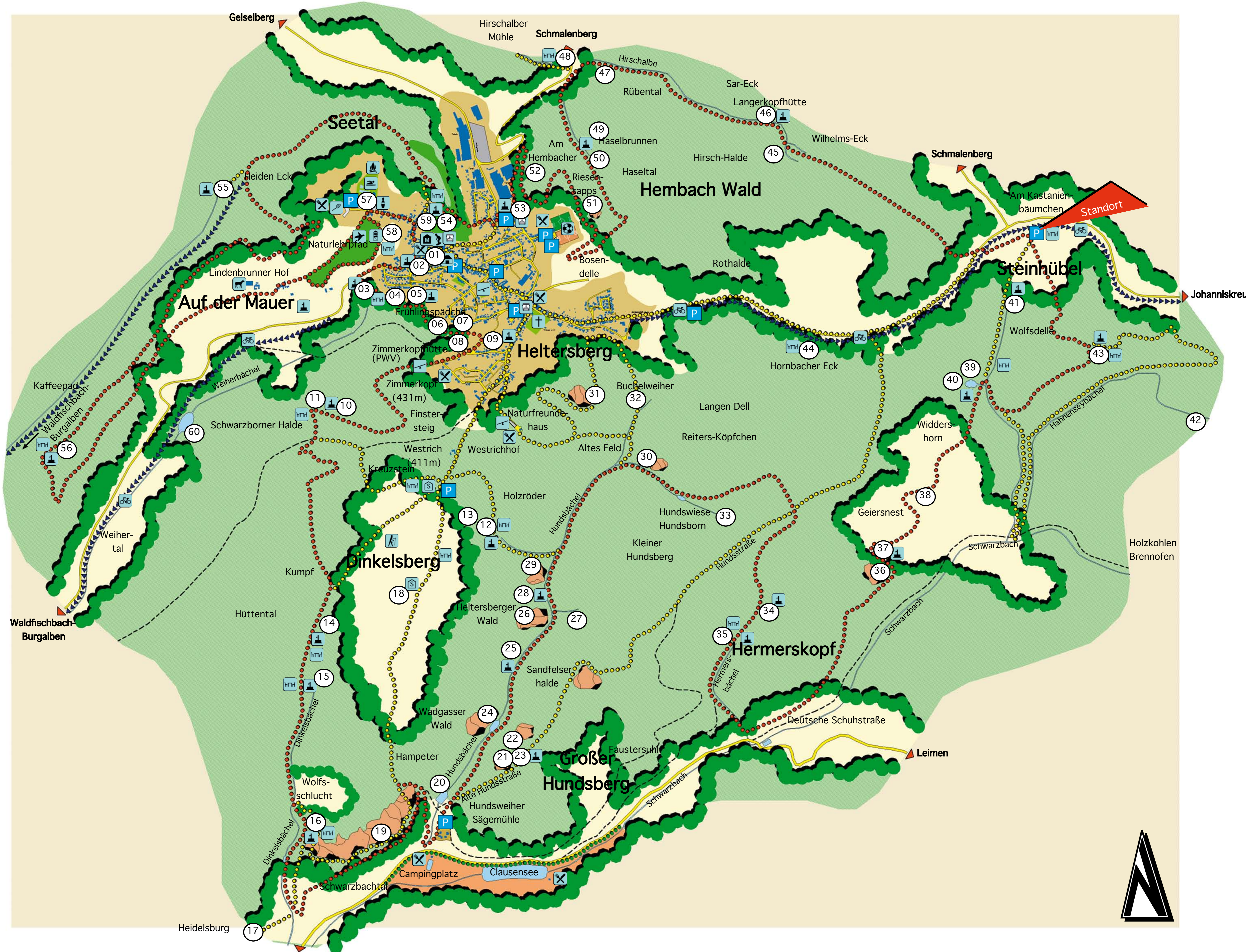
Brunnenwanderweg	Naturlehrpfad	Rathaus	Tennisplatz
Abkürzung/Ergänzung des Brunnenwanderweges	Gaststätte	Heimatmuseum	Schwimmbad
Sehenswürdigkeit abseits der Wege	Skaterpark	Schutzhütte	Kinderspielplatz
Radweg	Reiterhof	Nordic - Walking	Kegelbahn
Straße	Aussichtsturm	Grillplatz	Sportplatz
sonstiger (Wald-)Weg	Friedhof	Brunnen	Bank/ Sitzgruppe
	Bushaltestelle	Radweg	Parkplatz

Stationen

01 - Lindenpark mit Brunnen	11 - Jäger aus Kurpfalz	21 - Gelber Fels	31 - Elwetrischefels	41 - Wolfsborn	51 - Riesentapps
02 - Holzmacherbrunnen	12 - Binsborn	22 - Kasimirels (ND)	32 - Quelle Hundsbächel	42 - Quelle Hahnenseybächel	52 - Am Hembacher
03 - Engborn	13 - Siebenstämmige Buche	23 - Sandbrunnchen	33 - Hundsborn	43 - Molkenborn	53 - Schwanenbrunnen
04 - Seibelstein	14 - Rolandsbrunnen	24 - Felsen am Hasensöhler	34 - Hermersborn	44 - Hügelgräber	54 - Seeborn
05 - Erschborn	15 - Dinkelsbrunnen	25 - Korbmacher Brunnen	35 - Hermersbrunnen	45 - Quelle Hirschalbe	55 - Käwverauschdebrunne
06 - Rotkäppchen	16 - Wilhelmsbrunnen	26 - Korbmacher Felsen	36 - Rappersborner Felsen	46 - Gänsebrunnen/Langerkopfhütte	56 - Lindenbrunnen
07 - Hänsel und Gretel	17 - Heidelburg	27 - Quelle	37 - Rappersborn	47 - Wasserspeicher unteres Rubental	57 - Bergbad
08 - Überlauf Brunnenstraße	18 - Schutzhütte Dinkelsberg	28 - Mühlbrunnen	38 - Quelle Geiersnest	48 - Alter Badeweiher	58 - Türmchen/Naturlehrpfad
09 - Weschbrunnen	19 - Seelenfelsen (ND)	29 - Binsborner Felsen	39 - Kieselweiher	49 - Haselbrunnen/Tiefbrunnen	59 - Pitsborn
10 - Herrgottsbrunnchen	20 - Hundswieher	30 - Zigeunerfels	40 - Brunnen am Kieselweiher	50 - Haselbrunnen	60 - Schulweiher



Brunnenwanderweg rund um Heltersberg



Liebe Wanderfreunde,

wir heißen Sie herzlich willkommen zu einer Wanderung auf dem Brunnenwanderweg. Der Brunnenwanderweg (BWW) führt Sie auf rund 40 Kilometern durch und um die Gemeinde Heltersberg. Der BWW wurde mit großartiger Unterstützung der Gemeinde Heltersberg, von Heltersberger Bürgern, in ehrenamtlicher Arbeit geplant und errichtet. Dadurch sollte ein Teil Heltersberger Geschichte bewahrt werden.

Falls Sie Kritik oder Anregungen haben, hinterlassen Sie uns eine kleine Notiz im Briefkasten am Gemeindeamt. Für ihre Unterstützung bedanken wir uns im Voraus und hoffen, dass Sie viel Freude auf dem Brunnenwanderweg haben werden.

Ihre Brunnenwegmannschaft

Eine Bitte haben wir noch:

Sie bewegen sich im Naturpark (!) Pfälzerwald, im so genannten Holzland, und nicht in einem angelegten Park. Wir haben deshalb überwiegend bewusst auf Abfallkörbe an den einzelnen Örtlichkeiten verzichtet, auch im Interesse des Wildes. Wir bitten Sie um ihre Unterstützung. Bitte tragen Sie mit dazu bei, dass der BWW in einem sauberen und seinem ursprünglichen Zustand erhalten bleibt.

Wir sind der Meinung, was man „gefüllt“ in den Wald tragen kann, müsste erst recht „geleert“ wieder mit herausgenommen werden können.

Vielen Dank!

Streckenabschnitte

Brunnenwanderweg ohne Abkürzungen - 40,3 km
Reine Gehzeiten insgesamt 10 Stunden 30 Minuten


Lindenpark - „Jäger aus Kurpfalz“	- 60 Minuten
„Jäger aus Kurpfalz“ - Hundswieher Sägemühle	- 90 Minuten
Hundswieher Sägemühle - Hundstraße	- 75 Minuten
Hundstraße - Rappenborner Fels	- 60 Minuten
Rappenborner Fels - Kieselweiher	- 40 Minuten
Kieselweiher - Molkenborn	- 20 Minuten
Molkenborn - Am Kastanienbaum	- 20 Minuten
Am Kastanienbaum - Langerkopfhütte	- 30 Minuten
Langerkopfhütte - Alter Badeweiher	- 20 Minuten
Alter Badeweiher - Schwanenbrunnen	- 60 Minuten
Schwanenbrunnen - Seeborn	- 10 Minuten
Seeborn - Tennisplatz	- 50 Minuten
Tennisplatz - Lindenbrunnen	- 40 Minuten
Lindenbrunnen - Bergstraße - Pitsborn	- 50 Minuten
Pitsborn - Lindenpark	- 5 Minuten

Legende

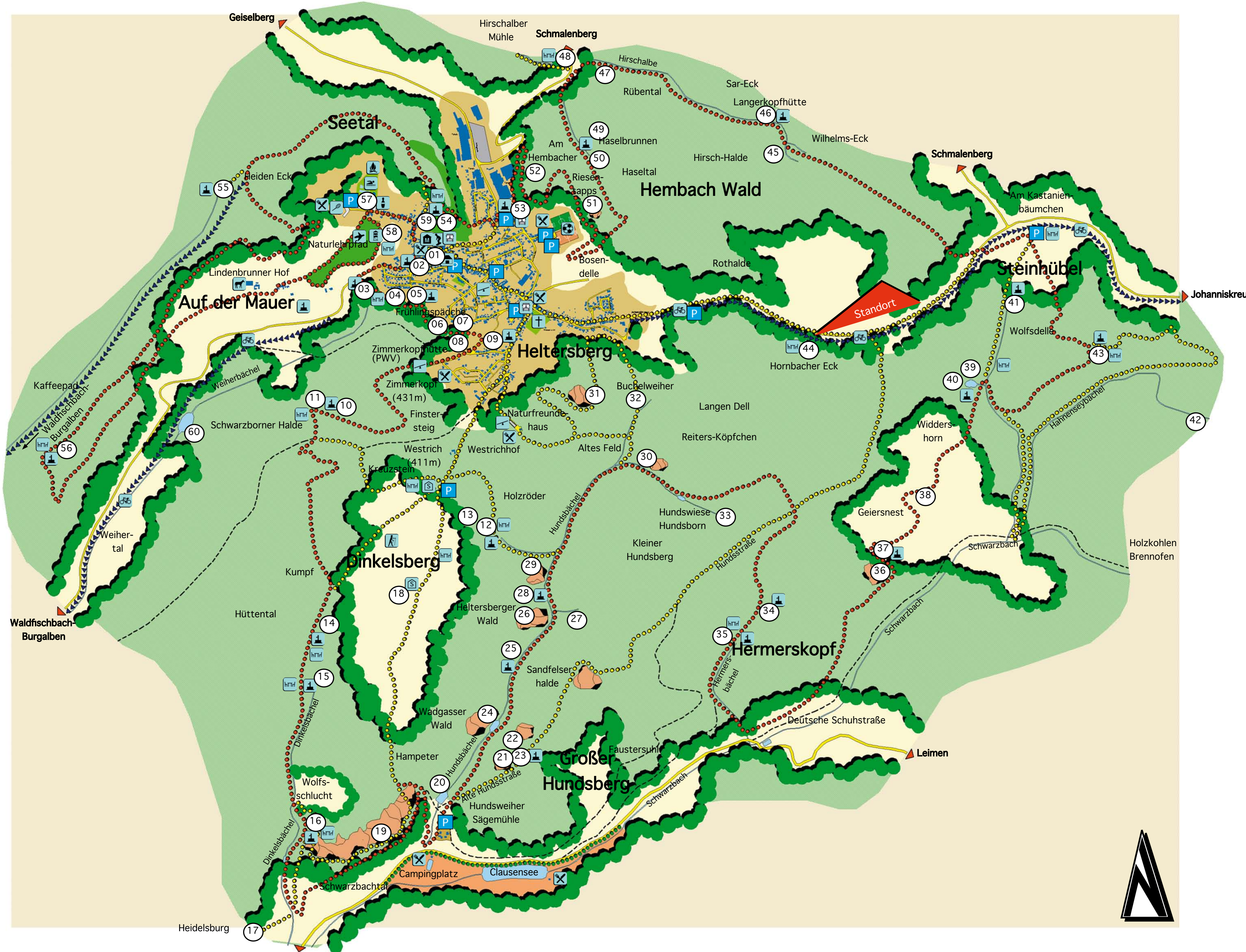
	Brunnenwanderweg		Naturlehrpfad		Rathaus		Tennisplatz
	Abkürzung/Ergänzung des Brunnenwanderweges		Gaststätte		Heimatmuseum		Schwimmbad
	Sehenswürdigkeit abseits der Wege		Skaterpark		Schutzhütte		Kinderspielplatz
	Radweg		Reiterhof		Nordic - Walking		Kegelbahn
	Straße		Aussichtsturm		Grillplatz		Sportplatz
	sonstiger (Wald-)Weg		Friedhof		Brunnen		Bank/ Sitzgruppe
			Bushaltestelle		Radweg		Parkplatz

Stationen

01 - Lindenpark mit Brunnen	11 - Jäger aus Kurpfalz	21 - Gelber Fels	31 - Elwetrischfels	41 - Wolfsborn	51 - Riesentapps
02 - Holzmacherbrunnen	12 - Binsborn	22 - Kasimirlfels (ND)	32 - Quelle Hundsbächel	42 - Quelle Hahnenseybächel	52 - Am Hembacher
03 - Engborn	13 - Siebenstämmige Buche	23 - Sandbrunnchen	33 - Hundsborn	43 - Molkenborn	53 - Schwanenbrunnen
04 - Seibelstein	14 - Rolandsbrunnen	24 - Felsen am Hasensöhler	34 - Hermersborn	44 - Hügelgräber	54 - Seeborn
05 - Erschborn	15 - Dinkelsbrunnen	25 - Korbmacher Brunnen	35 - Hermersbrunnen	45 - Quelle Hirschalbe	55 - Käwverauschdebrunne
06 - Rotkäppchen	16 - Wilhelmsbrunnen	26 - Korbmacher Felsen	36 - Rappersborner Felsen	46 - Gänsebrunnen/Langerkopfhütte	56 - Lindenbrunnen
07 - Hänsel und Gretel	17 - Heidelburg	27 - Quelle	37 - Rappersborn	47 - Wasserspeicher unteres Rubental	57 - Bergbad
08 - Überlauf Brunnenstraße	18 - Schutzhütte Dinkelsberg	28 - Mühlbrunnen	38 - Quelle Geiersnest	48 - Alter Badeweiher	58 - Türmchen/Naturlehrpfad
09 - Weschbrunnen	19 - Seelenfelsen (ND)	29 - Binsborner Felsen	39 - Kieselweiher	49 - Haselbrunnen/Tiefbrunnen	59 - Pitsborn
10 - Herrgottsbrunnchen	20 - Hundswieher	30 - Zigeunerfels	40 - Brunnen am Kieselweiher	50 - Haselbrunnen	60 - Schulweiher



Brunnenwanderweg rund um Heltersberg



Liebe Wanderfreunde,

wir heißen Sie herzlich willkommen zu einer Wanderung auf dem Brunnenwanderweg.
 Der Brunnenwanderweg (BWW) führt Sie auf rund 40 Kilometern durch und um die Gemeinde Heltersberg.
 Der BWW wurde mit großartiger Unterstützung der Gemeinde Heltersberg, von Heltersberger Bürgern, in ehrenamtlicher Arbeit geplant und errichtet. Dadurch sollte ein Teil Heltersberger Geschichte bewahrt werden.

Falls Sie Kritik oder Anregungen haben, hinterlassen Sie uns eine kleine Notiz im Briefkasten am Gemeindeamt.
 Für ihre Unterstützung bedanken wir uns im Voraus und hoffen, dass Sie viel Freude auf dem Brunnenwanderweg haben werden.

Ihre Brunnenwegmannschaft

Eine Bitte haben wir noch:

Sie bewegen sich im Naturpark (!) Pfälzerwald, im so genannten Holzland, und nicht in einem angelegten Park. Wir haben deshalb überwiegend bewusst auf Abfallkörbe an den einzelnen Örtlichkeiten verzichtet, auch im Interesse des Wildes. Wir bitten Sie um ihre Unterstützung. Bitte tragen Sie mit dazu bei, dass der BWW in einem sauberen und seinem ursprünglichen Zustand erhalten bleibt.

Wir sind der Meinung, was man „gefüllt“ in den Wald tragen kann, müsste erst recht „geleert“ wieder mit herausgenommen werden können.

Vielen Dank!

Streckenabschnitte

Brunnenwanderweg ohne Abkürzungen - 40,3 km
Reine Gehzeiten insgesamt 10 Stunden 30 Minuten


Lindenpark - „Jäger aus Kurpfalz“	- 60 Minuten
„Jäger aus Kurpfalz“ - Hundswieher Sägemühle	- 90 Minuten
Hundswieher Sägemühle - Hundstraße	- 75 Minuten
Hundstraße - Rappenborner Fels	- 60 Minuten
Rappenborner Fels - Kieselweiher	- 40 Minuten
Kieselweiher - Molkenborn	- 20 Minuten
Molkenborn - Am Kastanienbaum	- 20 Minuten
Am Kastanienbaum - Langerkopfhütte	- 30 Minuten
Langerkopfhütte - Alter Badeweiher	- 20 Minuten
Alter Badeweiher - Schwanenbrunnen	- 60 Minuten
Schwanenbrunnen - Seeborn	- 10 Minuten
Seeborn - Tennisplatz	- 50 Minuten
Tennisplatz - Lindenbrunnen	- 40 Minuten
Lindenbrunnen - Bergstraße - Pitsborn	- 50 Minuten
Pitsborn - Lindenpark	- 5 Minuten

Legende

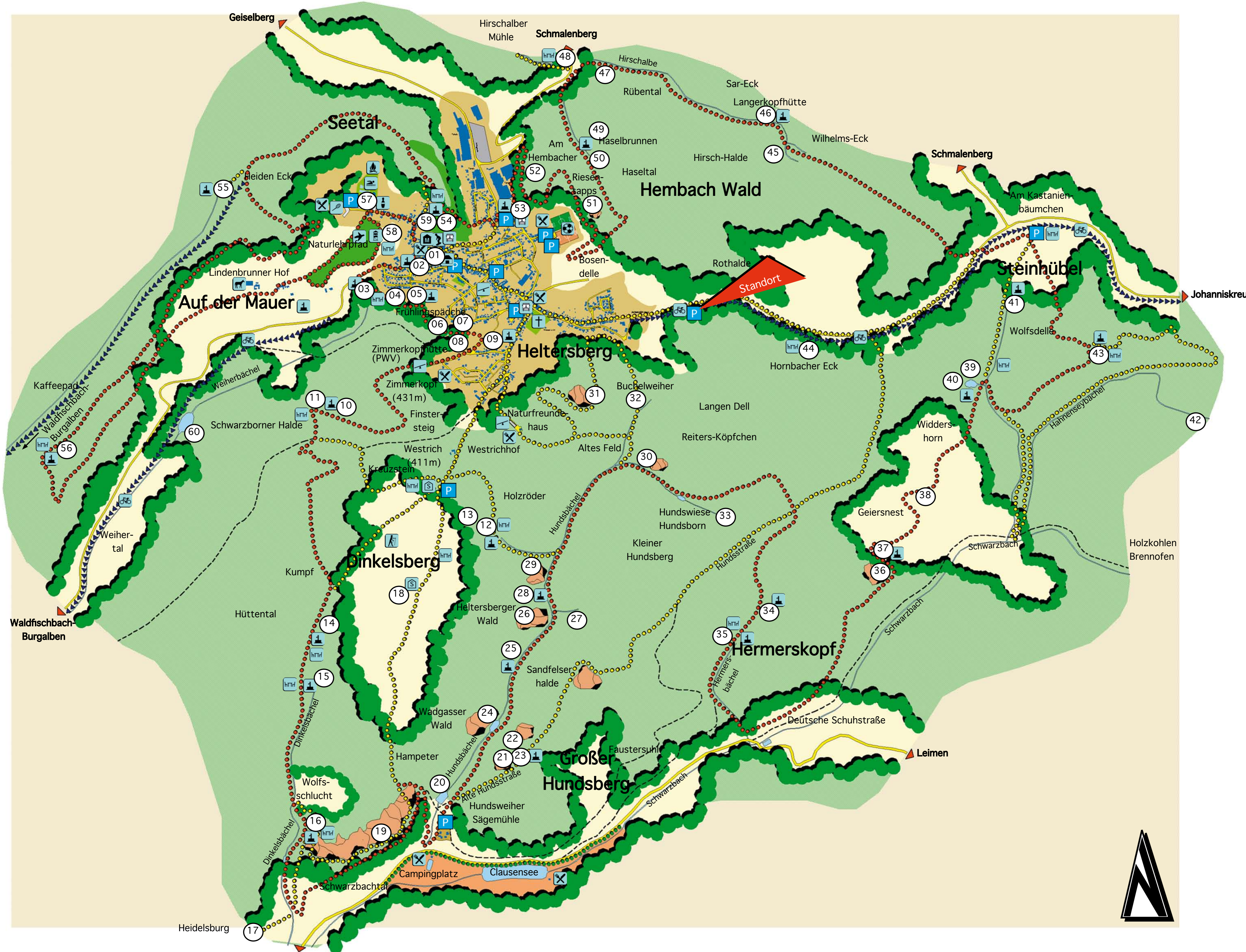
- Brunnenwanderweg
- Abkürzung/Ergänzung des Brunnenwanderweges
- Sehenswürdigkeit abseits der Wege
- ▶▶▶▶▶▶▶▶ Radweg
- Straße
- - - - - sonstiger (Wald-)Weg
- Naturlehrpfad
- Gaststätte
- Skaterpark
- Reiterhof
- Aussichtsturm
- Friedhof
- Bushaltestelle
- Rathaus
- Heimatmuseum
- Schutzhütte
- Nordic - Walking
- Grillplatz
- Brunnen
- Tennisplatz
- Schwimmbad
- Kinderspielplatz
- Kegelbahn
- Sportplatz
- Bank/ Sitzgruppe
- Parkplatz

Stationen

- 01 - Lindenpark mit Brunnen
- 02 - Holzmacherbrunnen
- 03 - Engborn
- 04 - Seibelstein
- 05 - Erschborn
- 06 - Rotkäppchen
- 07 - Hänsel und Gretel
- 08 - Überlauf Brunnenstraße
- 09 - Weschbrunnen
- 10 - Herrgottsbrunnchen
- 11 - Jäger aus Kurpfalz
- 12 - Binsborn
- 13 - Siebenstämmige Buche
- 14 - Rolandsbrunnen
- 15 - Dinkelsbrunnen
- 16 - Wilhelmsbrunnen
- 17 - Heidelsburg
- 18 - Schutzhütte Dinkelsberg
- 19 - Seelenfelsen (ND)
- 20 - Hundswieher
- 21 - Gelber Fels
- 22 - Kasimirlfels (ND)
- 23 - Sandbrunnchen
- 24 - Felsen am Hasensöhler
- 25 - Korbmacher Brunnen
- 26 - Korbmacher Felsen
- 27 - Quelle
- 28 - Mühlbrunnen
- 29 - Binsborner Felsen
- 30 - Zigeunerfels
- 31 - Elwetrisciefels
- 32 - Quelle Hundsbächel
- 33 - Hundsborn
- 34 - Hermersborn
- 35 - Hermersbrunnen
- 36 - Rappersborner Felsen
- 37 - Rappersborn
- 38 - Quelle Geiersnest
- 39 - Kieselweiher
- 40 - Brunnen am Kieselweiher
- 41 - Wolfsborn
- 42 - Quelle Hahnenseybächel
- 43 - Hundsborn
- 44 - Hügelgräber
- 45 - Quelle Hirschalbe
- 46 - Gänsebrunnen/Langerkopfhütte
- 47 - Wasserspeicher unteres Rubental
- 48 - Alter Badeweiher
- 49 - Haselbrunnen/Tiefbrunnen
- 50 - Haselbrunnen
- 51 - Riesentapps
- 52 - Am Hembacher
- 53 - Schwanenbrunnen
- 54 - Seeborn
- 55 - Käwverauschdebrunne
- 56 - Lindenbrunnen
- 57 - Bergbad
- 58 - Türmchen/Naturlehrpfad
- 59 - Pitsborn
- 60 - Schulweiher



Brunnenwanderweg rund um Heltersberg



Liebe Wanderfreunde,

wir heißen Sie herzlich willkommen zu einer Wanderung auf dem Brunnenwanderweg.
 Der Brunnenwanderweg (BWW) führt Sie auf rund 40 Kilometern durch und um die Gemeinde Heltersberg.
 Der BWW wurde mit großartiger Unterstützung der Gemeinde Heltersberg, von Heltersberger Bürgern, in ehrenamtlicher Arbeit geplant und errichtet. Dadurch sollte ein Teil Heltersberger Geschichte bewahrt werden.

Falls Sie Kritik oder Anregungen haben, hinterlassen Sie uns eine kleine Notiz im Briefkasten am Gemeindeamt.
 Für ihre Unterstützung bedanken wir uns im Voraus und hoffen, dass Sie viel Freude auf dem Brunnenwanderweg haben werden.

Ihre Brunnenwegmannschaft

Eine Bitte haben wir noch:

Sie bewegen sich im Naturpark (!) Pfälzerwald, im so genannten Holzland, und nicht in einem angelegten Park. Wir haben deshalb überwiegend bewusst auf Abfallkörbe an den einzelnen Örtlichkeiten verzichtet, auch im Interesse des Wildes. Wir bitten Sie um ihre Unterstützung. Bitte tragen Sie mit dazu bei, dass der BWW in einem sauberen und seinem ursprünglichen Zustand erhalten bleibt.

Wir sind der Meinung, was man „gefüllt“ in den Wald tragen kann, müsste erst recht „geleert“ wieder mit herausgenommen werden können.

Vielen Dank!

Streckenabschnitte

Brunnenwanderweg ohne Abkürzungen - 40,3 km
Reine Gehzeiten insgesamt 10 Stunden 30 Minuten


Lindenpark - „Jäger aus Kurpfalz“	- 60 Minuten
„Jäger aus Kurpfalz“ - Hundswieher Sägemühle	- 90 Minuten
Hundswieher Sägemühle - Hundstraße	- 75 Minuten
Hundstraße - Rappenborner Fels	- 60 Minuten
Rappenborner Fels - Kieselweiher	- 40 Minuten
Kieselweiher - Molkenborn	- 20 Minuten
Molkenborn - Am Kastanienbaum	- 20 Minuten
Am Kastanienbaum - Langerkopfhütte	- 30 Minuten
Langerkopfhütte - Alter Badeweiher	- 20 Minuten
Alter Badeweiher - Schwanenbrunnen	- 60 Minuten
Schwanenbrunnen - Seeborn	- 10 Minuten
Seeborn - Tennisplatz	- 50 Minuten
Tennisplatz - Lindenbrunnen	- 40 Minuten
Lindenbrunnen - Bergstraße - Pitsborn	- 50 Minuten
Pitsborn - Lindenpark	- 5 Minuten

Legende

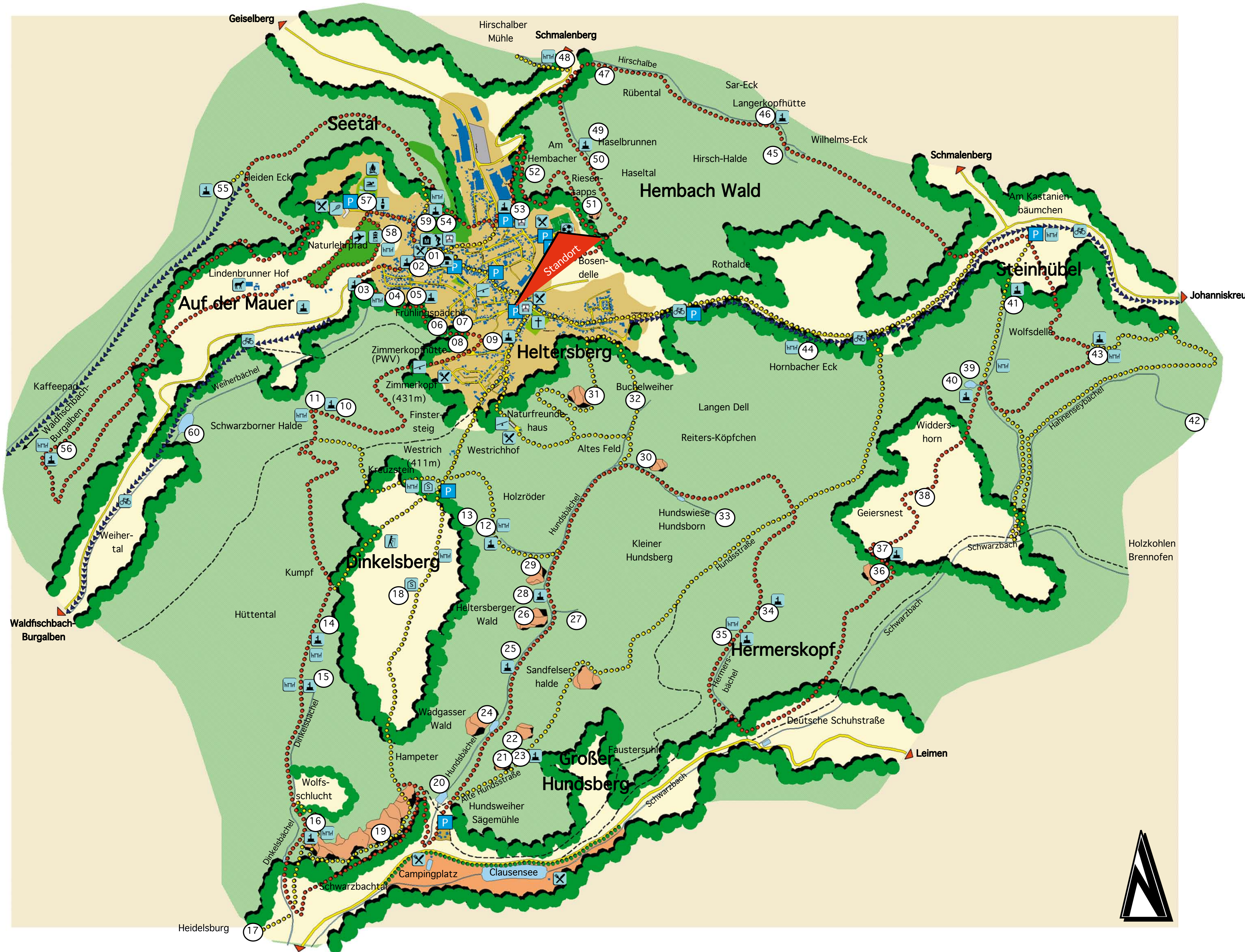
- Brunnenwanderweg
- Abkürzung/Ergänzung des Brunnenwanderweges
- Sehenswürdigkeit abseits der Wege
- ▶▶▶▶▶▶▶▶ Radweg
- Straße
- - - - - sonstiger (Wald-)Weg
- Naturlehrpfad
- Gaststätte
- Skaterpark
- Reiterhof
- Aussichtsturm
- Friedhof
- Bushaltestelle
- Rathaus
- Heimatmuseum
- Schutzhütte
- Nordic - Walking
- Grillplatz
- Brunnen
- Radweg
- Tennisplatz
- Schwimmbad
- Kinderspielplatz
- Kegelbahn
- Sportplatz
- Bank/ Sitzgruppe
- Parkplatz

Stationen

- 01 - Lindenpark mit Brunnen
- 02 - Holzmacherbrunnen
- 03 - Engborn
- 04 - Seibelstein
- 05 - Erschborn
- 06 - Rotkäppchen
- 07 - Hänsel und Gretel
- 08 - Überlauf Brunnenstraße
- 09 - Weschbrunnen
- 10 - Herrgottsbrunnchen
- 11 - Jäger aus Kurpfalz
- 12 - Binsborn
- 13 - Siebenstämmige Buche
- 14 - Rolandsbrunnen
- 15 - Dinkelsbrunnen
- 16 - Wilhelmsbrunnen
- 17 - Heidelsburg
- 18 - Schutzhütte Dinkelsberg
- 19 - Seelenfelsen (ND)
- 20 - Hundswieher
- 21 - Gelber Fels
- 22 - Kasimirlfels (ND)
- 23 - Sandbrunnchen
- 24 - Felsen am Hasensöhler
- 25 - Korbmacher Brunnen
- 26 - Korbmacher Felsen
- 27 - Quelle
- 28 - Mühlbrunnen
- 29 - Binsborner Felsen
- 30 - Zigeunerfels
- 31 - Elwetrischefels
- 32 - Quelle Hundsbächel
- 33 - Hundsborn
- 34 - Hermersborn
- 35 - Hermersbrunnen
- 36 - Rappersborner Felsen
- 37 - Rappersborn
- 38 - Quelle Geiersnest
- 39 - Kieselweiher
- 40 - Brunnen am Kieselweiher
- 41 - Wolfsborn
- 42 - Quelle Hahnenseybächel
- 43 - Hundsborn
- 44 - Hügelgräber
- 45 - Quelle Hirschalbe
- 46 - Gänsebrunnen/Langerkopfhütte
- 47 - Wasserspeicher unteres Rubental
- 48 - Alter Badeweiher
- 49 - Haselbrunnen/Tiefbrunnen
- 50 - Haselbrunnen
- 51 - Riesentapps
- 52 - Am Hembacher
- 53 - Schwanenbrunnen
- 54 - Seeborn
- 55 - Käwverauschdebrunne
- 56 - Lindenbrunnen
- 57 - Bergbad
- 58 - Türmchen/Naturlehrpfad
- 59 - Pitsborn
- 60 - Schulweiher



Brunnenwanderweg rund um Heltersberg



Liebe Wanderfreunde,

wir heißen Sie herzlich willkommen zu einer Wanderung auf dem Brunnenwanderweg. Der Brunnenwanderweg (BWW) führt Sie auf rund 40 Kilometern durch und um die Gemeinde Heltersberg. Der BWW wurde mit großartiger Unterstützung der Gemeinde Heltersberg, von Heltersberger Bürgern, in ehrenamtlicher Arbeit geplant und errichtet. Dadurch sollte ein Teil Heltersberger Geschichte bewahrt werden.

Falls Sie Kritik oder Anregungen haben, hinterlassen Sie uns eine kleine Notiz im Briefkasten am Gemeindeamt. Für ihre Unterstützung bedanken wir uns im Voraus und hoffen, dass Sie viel Freude auf dem Brunnenwanderweg haben werden.

Ihre Brunnenwegmannschaft

Eine Bitte haben wir noch:

Sie bewegen sich im Naturpark (!) Pfälzerwald, im so genannten Holzland, und nicht in einem angelegten Park. Wir haben deshalb überwiegend bewusst auf Abfallkörbe an den einzelnen Örtlichkeiten verzichtet, auch im Interesse des Wildes. Wir bitten Sie um ihre Unterstützung. Bitte tragen Sie mit dazu bei, dass der BWW in einem sauberen und seinem ursprünglichen Zustand erhalten bleibt.

Wir sind der Meinung, was man „gefüllt“ in den Wald tragen kann, müsste erst recht „geleert“ wieder mit herausgenommen werden können.

Vielen Dank!

Streckenabschnitte

Brunnenwanderweg ohne Abkürzungen - 40,3 km
Reine Gehzeiten insgesamt 10 Stunden 30 Minuten


Lindenpark - „Jäger aus Kurpfalz“	- 60 Minuten
„Jäger aus Kurpfalz“ - Hundswieher Sägemühle	- 90 Minuten
Hundswieher Sägemühle - Hundstraße	- 75 Minuten
Hundstraße - Rappenborner Fels	- 60 Minuten
Rappenborner Fels - Kieselweiher	- 40 Minuten
Kieselweiher - Molkenborn	- 20 Minuten
Molkenborn - Am Kastanienbaum	- 20 Minuten
Am Kastanienbaum - Langerkopfhütte	- 30 Minuten
Langerkopfhütte - Alter Badeweiher	- 20 Minuten
Alter Badeweiher - Schwanenbrunnen	- 60 Minuten
Schwanenbrunnen - Seeborn	- 10 Minuten
Seeborn - Tennisplatz	- 50 Minuten
Tennisplatz - Lindenbrunnen	- 40 Minuten
Lindenbrunnen - Bergstraße - Pitsborn	- 50 Minuten
Pitsborn - Lindenpark	- 5 Minuten

Legende

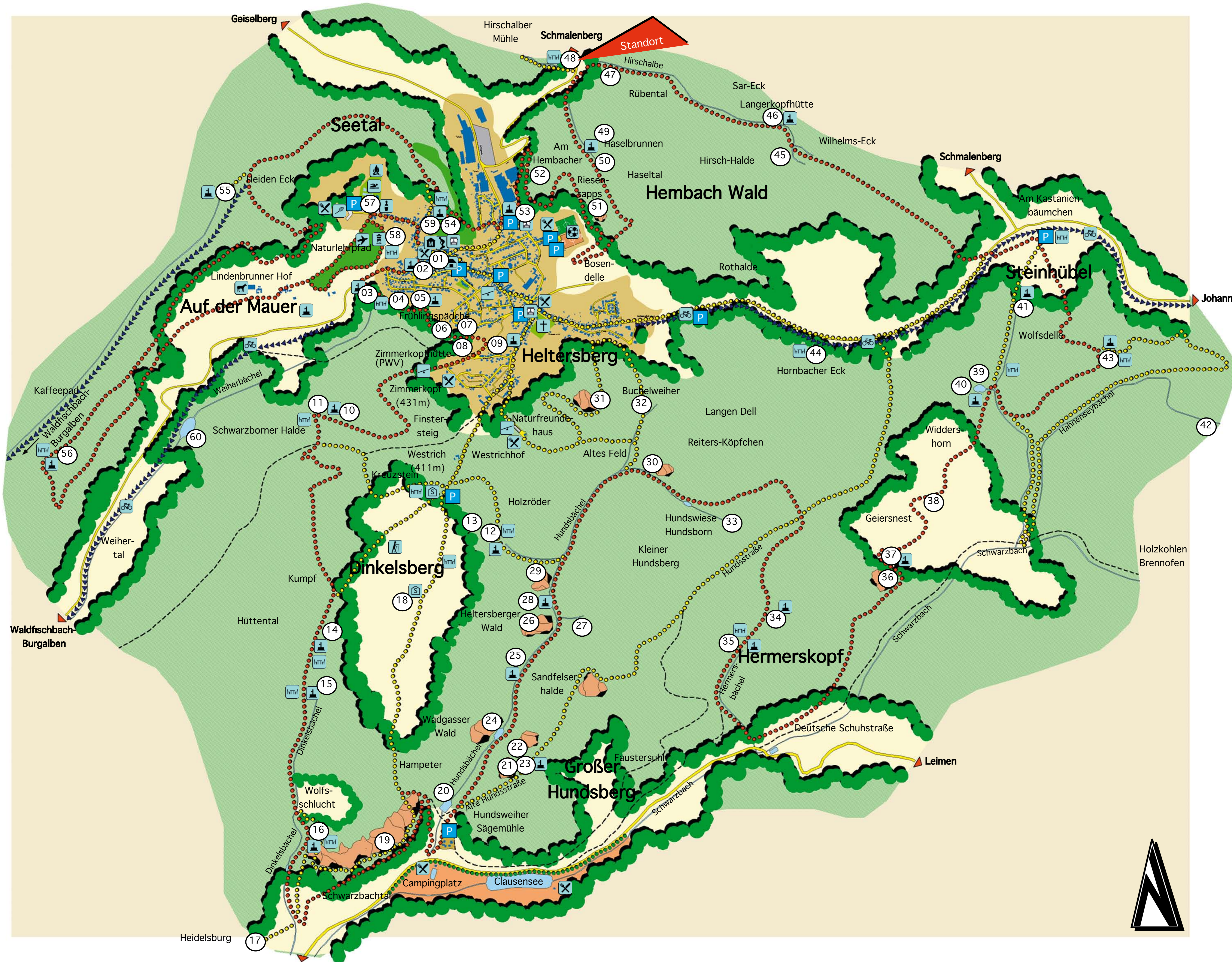
- Brunnenwanderweg
- Abkürzung/Ergänzung des Brunnenwanderweges
- Sehenswürdigkeit abseits der Wege
- ▶▶▶▶▶▶▶▶ Radweg
- Straße
- - - - - sonstiger (Wald-)Weg
- Naturlehrpfad
- Gaststätte
- Skaterpark
- Reiterhof
- Aussichtsturm
- Friedhof
- Bushaltestelle
- Rathaus
- Heimatmuseum
- Schutzhütte
- Nordic - Walking
- Grillplatz
- Brunnen
- Tennisplatz
- Schwimmbad
- Kinderspielplatz
- Kegelbahn
- Sportplatz
- Bank/ Sitzgruppe
- Parkplatz

Stationen

- 01 - Lindenpark mit Brunnen
- 02 - Holzmacherbrunnen
- 03 - Engborn
- 04 - Seibelstein
- 05 - Erschborn
- 06 - Rotkäppchen
- 07 - Hänsel und Gretel
- 08 - Überlauf Brunnenstraße
- 09 - Weschbrunnen
- 10 - Herrgottsbrunnchen
- 11 - Jäger aus Kurpfalz
- 12 - Binsborn
- 13 - Siebenstämmige Buche
- 14 - Rolandsbrunnen
- 15 - Dinkelsbrunnen
- 16 - Wilhelmsbrunnen
- 17 - Heidelburg
- 18 - Schutzhütte Dinkelsberg
- 19 - Seelenfelsen (ND)
- 20 - Hundswieher
- 21 - Gelber Fels
- 22 - Kasimirlfels (ND)
- 23 - Sandbrunnchen
- 24 - Felsen am Hasensöhler
- 25 - Korbmacher Brunnen
- 26 - Korbmacher Felsen
- 27 - Quelle
- 28 - Mühlbrunnen
- 29 - Binsborner Felsen
- 30 - Zigeunerfels
- 31 - Elwetrischfels
- 32 - Quelle Hundsbächel
- 33 - Hundsborn
- 34 - Hermersborn
- 35 - Hermersbrunnen
- 36 - Rappersborner Felsen
- 37 - Rappersborn
- 38 - Quelle Geiersnest
- 39 - Kieselweiher
- 40 - Brunnen am Kieselweiher
- 41 - Wolfsborn
- 42 - Quelle Hahnenseybächel
- 43 - Hundsborn
- 44 - Hügelgräber
- 45 - Quelle Hirschalbe
- 46 - Gänsebrunnen/Langerkopfhütte
- 47 - Wasserspeicher unteres Rubental
- 48 - Alter Badeweiher
- 49 - Haselbrunnen/Tiefbrunnen
- 50 - Haselbrunnen
- 51 - Riesentapps
- 52 - Am Hembacher
- 53 - Schwanenbrunnen
- 54 - Seeborn
- 55 - Käwverauschdebrunne
- 56 - Lindenbrunnen
- 57 - Bergbad
- 58 - Türmchen/Naturlehrpfad
- 59 - Pitsborn
- 60 - Schulweiher



Brunnenwanderweg rund um Heltersberg



Liebe Wanderfreunde,

wir heißen Sie herzlich willkommen zu einer Wanderung auf dem Brunnenwanderweg.
 Der Brunnenwanderweg (BWW) führt Sie auf rund 40 Kilometern durch und um die Gemeinde Heltersberg.
 Der BWW wurde mit großartiger Unterstützung der Gemeinde Heltersberg, von Heltersberger Bürgern, in ehrenamtlicher Arbeit geplant und errichtet. Dadurch sollte ein Teil Heltersberger Geschichte bewahrt werden.

Falls Sie Kritik oder Anregungen haben, hinterlassen Sie uns eine kleine Notiz im Briefkasten am Gemeindeamt.
 Für ihre Unterstützung bedanken wir uns im Voraus und hoffen, dass Sie viel Freude auf dem Brunnenwanderweg haben werden.

Ihre Brunnenwegmannschaft

Eine Bitte haben wir noch:

Sie bewegen sich im Naturpark (!) Pfälzerwald, im so genannten Holzland, und nicht in einem angelegten Park. Wir haben deshalb überwiegend bewusst auf Abfallkörbe an den einzelnen Örtlichkeiten verzichtet, auch im Interesse des Wildes. Wir bitten Sie um ihre Unterstützung. Bitte tragen Sie mit dazu bei, dass der BWW in einem sauberen und seinem ursprünglichen Zustand erhalten bleibt.

Wir sind der Meinung, was man „gefüllt“ in den Wald tragen kann, müsste erst recht „geleert“ wieder mit herausgenommen werden können.

Vielen Dank!

Streckenabschnitte

Brunnenwanderweg ohne Abkürzungen - 40,3 km
Reine Gehzeiten insgesamt 10 Stunden 30 Minuten


Lindenpark - „Jäger aus Kurpfalz“	- 60 Minuten
„Jäger aus Kurpfalz“ - Hundswieher Sägemühle	- 90 Minuten
Hundswieher Sägemühle - Hundstraße	- 75 Minuten
Hundstraße - Rappenborner Fels	- 60 Minuten
Rappenborner Fels - Kieselweiher	- 40 Minuten
Kieselweiher - Molkenborn	- 20 Minuten
Molkenborn - Am Kastanienbaum	- 20 Minuten
Am Kastanienbaum - Langerkopfhütte	- 30 Minuten
Langerkopfhütte - Alter Badeweiher	- 20 Minuten
Alter Badeweiher - Schwanenbrunnen	- 60 Minuten
Schwanenbrunnen - Seeborn	- 10 Minuten
Seeborn - Tennisplatz	- 50 Minuten
Tennisplatz - Lindenbrunnen	- 40 Minuten
Lindenbrunnen - Bergstraße - Pitsborn	- 50 Minuten
Pitsborn - Lindenpark	- 5 Minuten

Legende

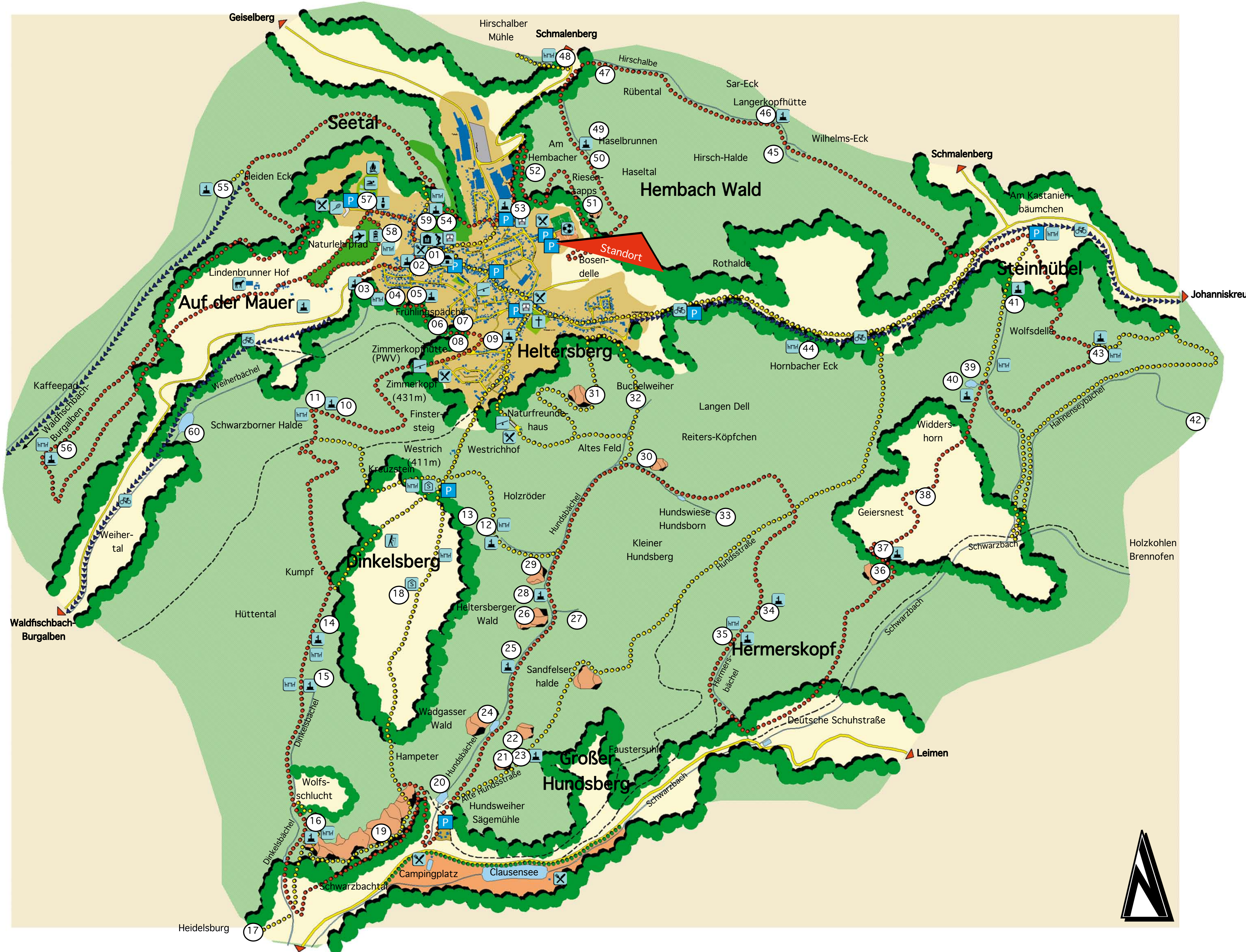
- Brunnenwanderweg
- Abkürzung/Ergänzung des Brunnenwanderweges
- Sehenswürdigkeit abseits der Wege
- ▶▶▶▶▶▶▶▶ Radweg
- Straße
- - - - - sonstiger (Wald-)Weg
- Naturlehrpfad
- Gaststätte
- Skaterpark
- Reiterhof
- Aussichtsturm
- Friedhof
- Bushaltestelle
- Rathaus
- Heimatmuseum
- Schutzhütte
- Nordic - Walking
- Grillplatz
- Brunnen
- Radweg
- Tennisplatz
- Schwimmbad
- Kinderspielplatz
- Kegelbahn
- Sportplatz
- Bank/ Sitzgruppe
- Parkplatz

Stationen

- | | | | | | |
|-----------------------------|------------------------------|----------------------------|------------------------------|--------------------------------------|-----------------------------|
| 01 - Lindenpark mit Brunnen | 11 - Jäger aus Kurpfalz | 21 - Gelber Fels | 31 - Elwetrischefels | 41 - Wolfsborn | 51 - Riesentapps |
| 02 - Holzmacherbrunnen | 12 - Binsborn | 22 - Kasimirels (ND) | 32 - Quelle Hundsbächel | 42 - Quelle Hahnenseybächel | 52 - Am Hembacher |
| 03 - Engborn | 13 - Siebenstämmige Buche | 23 - Sandbrunnchen | 33 - Hundsborn | 43 - Molkenborn | 53 - Schwanenbrunnen |
| 04 - Seibelstein | 14 - Rolandsbrunnen | 24 - Felsen am Hasensöhler | 34 - Hermersborn | 44 - Hügelgräber | 54 - Seeborn |
| 05 - Erschborn | 15 - Dinkelsbrunnen | 25 - Korbmacher Brunnen | 35 - Hermersbrunnen | 45 - Quelle Hirschalbe | 55 - Käwverauschdebrunne |
| 06 - Rotkäppchen | 16 - Wilhelmsbrunnen | 26 - Korbmacher Felsen | 36 - Rappersborner Felsen | 46 - Gänsebrunnen/Langerkopfhütte | 56 - Lindenbrunnen |
| 07 - Hänsel und Gretel | 17 - Heidelburg | 27 - Quelle | 37 - Rappersborn | 47 - Wasserspeicher unteres Rubental | 57 - Bergbad |
| 08 - Überlauf Brunnenstraße | 18 - Schutzhütte Dinkelsberg | 28 - Mühlbrunnen | 38 - Quelle Geiersnest | 48 - Alter Badeweiher | 58 - Türmchen/Naturlehrpfad |
| 09 - Weschbrunnen | 19 - Seelenfelsen (ND) | 29 - Binsborner Felsen | 39 - Kieselweiher | 49 - Haselbrunnen/Tiefbrunnen | 59 - Pitsborn |
| 10 - Herrgottsbrunnchen | 20 - Hundswieher | 30 - Zigeunerfels | 40 - Brunnen am Kieselweiher | 50 - Haselbrunnen | 60 - Schulweiher |



Brunnenwanderweg rund um Heltersberg



Liebe Wanderfreunde,

wir heißen Sie herzlich willkommen zu einer Wanderung auf dem Brunnenwanderweg.
 Der Brunnenwanderweg (BWW) führt Sie auf rund 40 Kilometern durch und um die Gemeinde Heltersberg.
 Der BWW wurde mit großartiger Unterstützung der Gemeinde Heltersberg, von Heltersberger Bürgern, in ehrenamtlicher Arbeit geplant und errichtet. Dadurch sollte ein Teil Heltersberger Geschichte bewahrt werden.

Falls Sie Kritik oder Anregungen haben, hinterlassen Sie uns eine kleine Notiz im Briefkasten am Gemeindeamt.
 Für ihre Unterstützung bedanken wir uns im Voraus und hoffen, dass Sie viel Freude auf dem Brunnenwanderweg haben werden.

Ihre Brunnenwegmannschaft

Eine Bitte haben wir noch:

Sie bewegen sich im Naturpark (!) Pfälzerwald, im so genannten Holzland, und nicht in einem angelegten Park. Wir haben deshalb überwiegend bewusst auf Abfallkörbe an den einzelnen Örtlichkeiten verzichtet, auch im Interesse des Wildes. Wir bitten Sie um ihre Unterstützung. Bitte tragen Sie mit dazu bei, dass der BWW in einem sauberen und seinem ursprünglichen Zustand erhalten bleibt.

Wir sind der Meinung, was man „gefüllt“ in den Wald tragen kann, müsste erst recht „geleert“ wieder mit herausgenommen werden können.

Vielen Dank!

Streckenabschnitte

Brunnenwanderweg ohne Abkürzungen - 40,3 km
Reine Gehzeiten insgesamt 10 Stunden 30 Minuten


Lindenpark - „Jäger aus Kurpfalz“	- 60 Minuten
„Jäger aus Kurpfalz“ - Hundswieher Sägemühle	- 90 Minuten
Hundswieher Sägemühle - Hundstraße	- 75 Minuten
Hundstraße - Rappenborner Fels	- 60 Minuten
Rappenborner Fels - Kieselweiher	- 40 Minuten
Kieselweiher - Molkenborn	- 20 Minuten
Molkenborn - Am Kastanienbaum	- 20 Minuten
Am Kastanienbaum - Langerkopfhütte	- 30 Minuten
Langerkopfhütte - Alter Badeweiher	- 20 Minuten
Alter Badeweiher - Schwanenbrunnen	- 60 Minuten
Schwanenbrunnen - Seeborn	- 10 Minuten
Seeborn - Tennisplatz	- 50 Minuten
Tennisplatz - Lindenbrunnen	- 40 Minuten
Lindenbrunnen - Bergstraße - Pitsborn	- 50 Minuten
Pitsborn - Lindenpark	- 5 Minuten

Legende

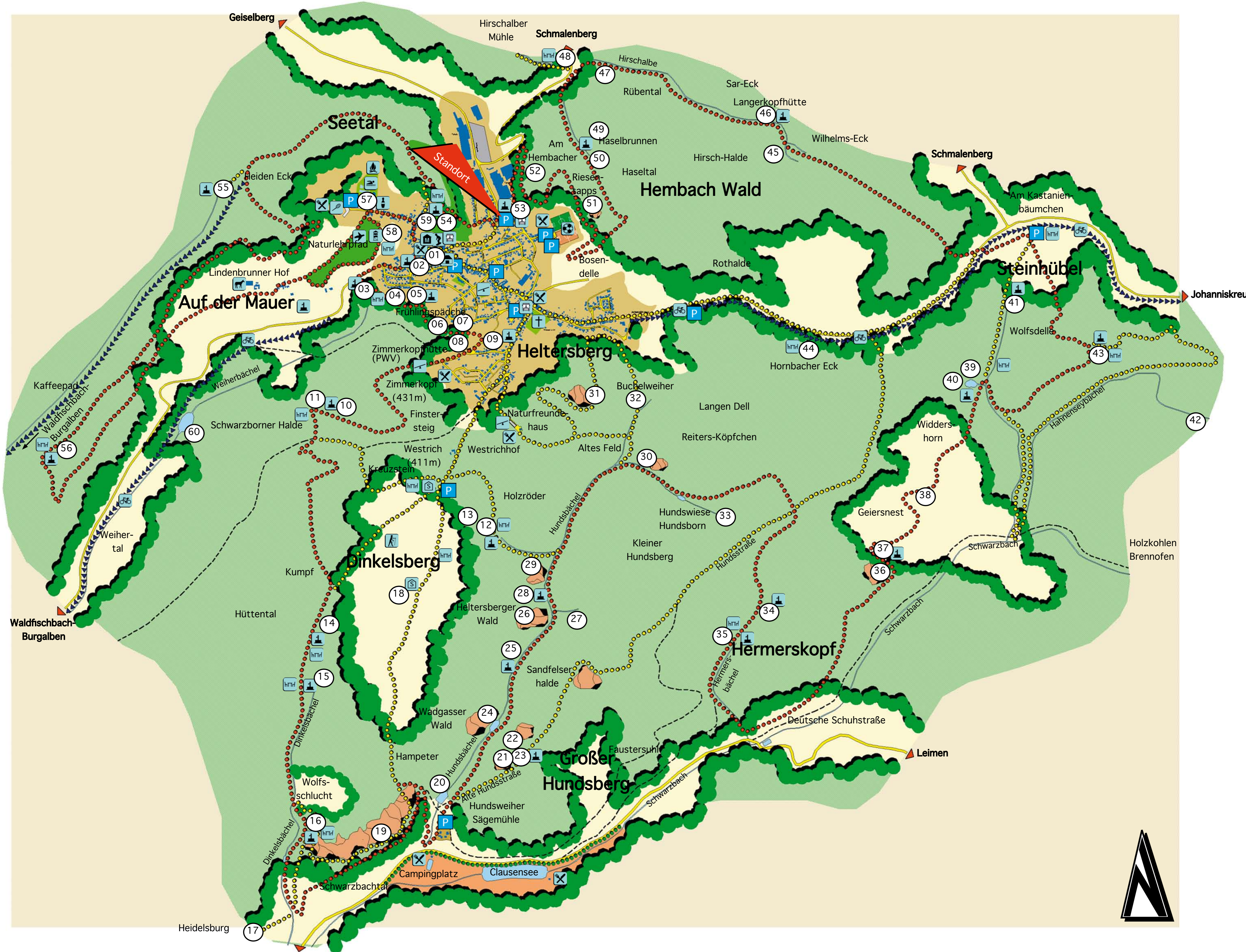
- Brunnenwanderweg
- Abkürzung/Ergänzung des Brunnenwanderweges
- Sehenswürdigkeit abseits der Wege
- ▶▶▶▶▶▶▶▶ Radweg
- Straße
- - - - - sonstiger (Wald-)Weg
- Naturlehrpfad
- Gaststätte
- Skaterpark
- Reiterhof
- Aussichtsturm
- Friedhof
- Bushaltestelle
- Rathaus
- Heimatmuseum
- Schutzhütte
- Nordic - Walking
- Grillplatz
- Brunnen
- Radweg
- Tennisplatz
- Schwimmbad
- Kinderspielplatz
- Kegelbahn
- Sportplatz
- Bank/ Sitzgruppe
- Parkplatz

Stationen

- | | | | | | |
|-----------------------------|------------------------------|----------------------------|------------------------------|--------------------------------------|-----------------------------|
| 01 - Lindenpark mit Brunnen | 11 - Jäger aus Kurpfalz | 21 - Gelber Fels | 31 - Elwetrischefels | 41 - Wolfsborn | 51 - Riesentapps |
| 02 - Holzmacherbrunnen | 12 - Binsborn | 22 - Kasimirels (ND) | 32 - Quelle Hundsbächel | 42 - Quelle Hahnenseybächel | 52 - Am Hembacher |
| 03 - Engborn | 13 - Siebenstämmige Buche | 23 - Sandbrunnchen | 33 - Hundsborn | 43 - Molkenborn | 53 - Schwanenbrunnen |
| 04 - Seibelstein | 14 - Rolandsbrunnen | 24 - Felsen am Hasensöhler | 34 - Hermersborn | 44 - Hügelgräber | 54 - Seeborn |
| 05 - Erschborn | 15 - Dinkelsbrunnen | 25 - Korbmacher Brunnen | 35 - Hermersbrunnen | 45 - Quelle Hirschalbe | 55 - Käwverauschdebrunne |
| 06 - Rotkäppchen | 16 - Wilhelmsbrunnen | 26 - Korbmacher Felsen | 36 - Rappersborner Felsen | 46 - Gänsebrunnen/Langerkopfhütte | 56 - Lindenbrunnen |
| 07 - Hänsel und Gretel | 17 - Heidelburg | 27 - Quelle | 37 - Rappersborn | 47 - Wasserspeicher unteres Rubental | 57 - Bergbad |
| 08 - Überlauf Brunnenstraße | 18 - Schutzhütte Dinkelsberg | 28 - Mühlbrunnen | 38 - Quelle Geiersnest | 48 - Alter Badeweiher | 58 - Türmchen/Naturlehrpfad |
| 09 - Weschbrunnen | 19 - Seelenfelsen (ND) | 29 - Binsborner Felsen | 39 - Kieselweiher | 49 - Haselbrunnen/Tiefbrunnen | 59 - Pitsborn |
| 10 - Herrgottsbrunnchen | 20 - Hundswieher | 30 - Zigeunerfels | 40 - Brunnen am Kieselweiher | 50 - Haselbrunnen | 60 - Schulweiher |



Brunnenwanderweg rund um Heltersberg



Liebe Wanderfreunde,

wir heißen Sie herzlich willkommen zu einer Wanderung auf dem Brunnenwanderweg.
 Der Brunnenwanderweg (BWW) führt Sie auf rund 40 Kilometern durch und um die Gemeinde Heltersberg.
 Der BWW wurde mit großartiger Unterstützung der Gemeinde Heltersberg, von Heltersberger Bürgern, in ehrenamtlicher Arbeit geplant und errichtet. Dadurch sollte ein Teil Heltersberger Geschichte bewahrt werden.

Falls Sie Kritik oder Anregungen haben, hinterlassen Sie uns eine kleine Notiz im Briefkasten am Gemeindeamt.
 Für ihre Unterstützung bedanken wir uns im Voraus und hoffen, dass Sie viel Freude auf dem Brunnenwanderweg haben werden.

Ihre Brunnenwegmannschaft

Eine Bitte haben wir noch:

Sie bewegen sich im Naturpark (!) Pfälzerwald, im so genannten Holzland, und nicht in einem angelegten Park. Wir haben deshalb überwiegend bewusst auf Abfallkörbe an den einzelnen Örtlichkeiten verzichtet, auch im Interesse des Wildes. Wir bitten Sie um ihre Unterstützung. Bitte tragen Sie mit dazu bei, dass der BWW in einem sauberen und seinem ursprünglichen Zustand erhalten bleibt.

Wir sind der Meinung, was man „gefüllt“ in den Wald tragen kann, müsste erst recht „geleert“ wieder mit herausgenommen werden können.

Vielen Dank!

Streckenabschnitte

Brunnenwanderweg ohne Abkürzungen - 40,3 km
Reine Gehzeiten insgesamt 10 Stunden 30 Minuten


Lindenpark - „Jäger aus Kurpfalz“	- 60 Minuten
„Jäger aus Kurpfalz“ - Hundswieher Sägemühle	- 90 Minuten
Hundswieher Sägemühle - Hundstraße	- 75 Minuten
Hundstraße - Rappenborner Fels	- 60 Minuten
Rappenborner Fels - Kieselweiher	- 40 Minuten
Kieselweiher - Molkenborn	- 20 Minuten
Molkenborn - Am Kastanienbaum	- 20 Minuten
Am Kastanienbaum - Langerkopfhütte	- 30 Minuten
Langerkopfhütte - Alter Badeweiher	- 20 Minuten
Alter Badeweiher - Schwanenbrunnen	- 60 Minuten
Schwanenbrunnen - Seeborn	- 10 Minuten
Seeborn - Tennisplatz	- 50 Minuten
Tennisplatz - Lindenbrunnen	- 40 Minuten
Lindenbrunnen - Bergstraße - Pitsborn	- 50 Minuten
Pitsborn - Lindenpark	- 5 Minuten

Legende

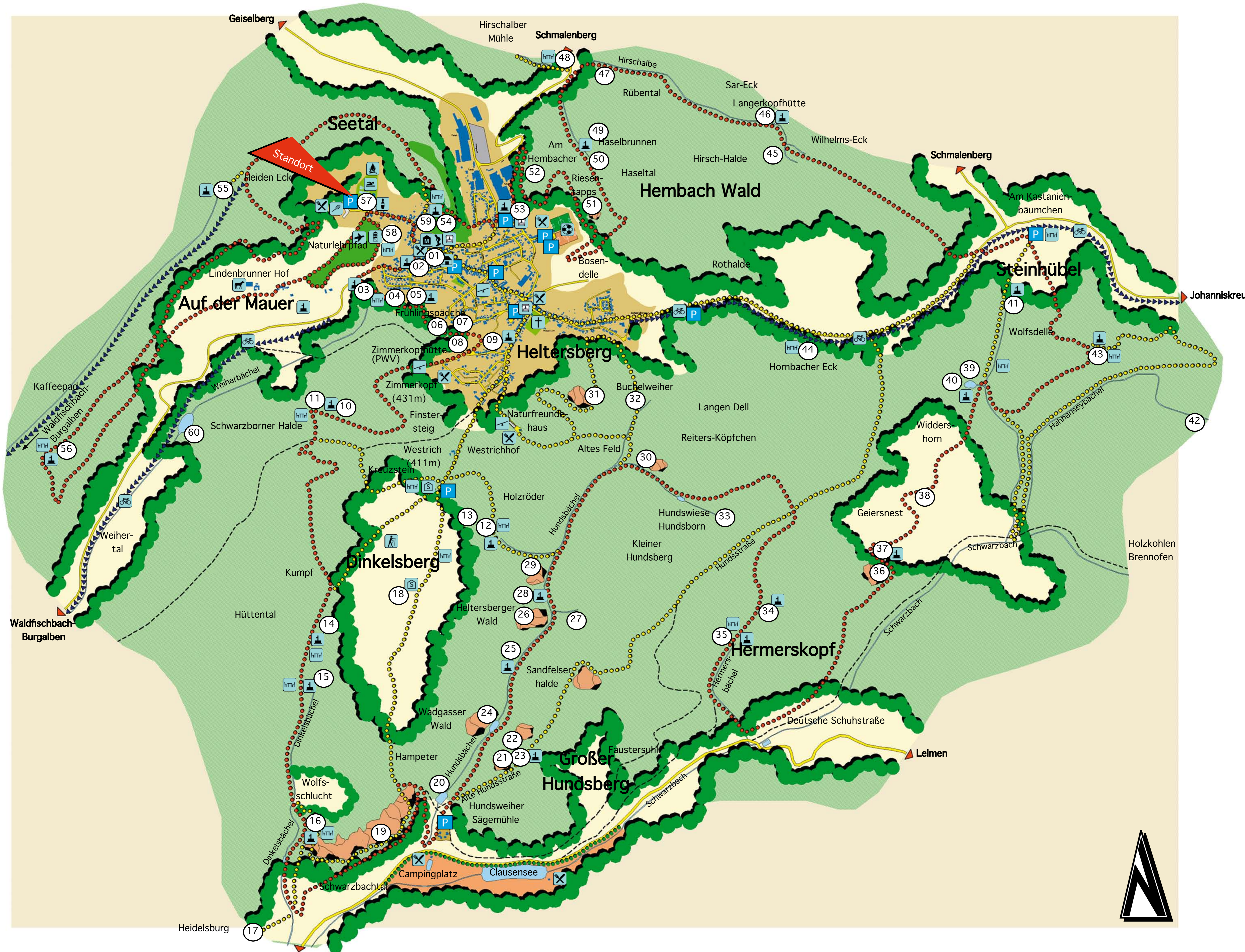
- Brunnenwanderweg
- Abkürzung/Ergänzung des Brunnenwanderweges
- Sehenswürdigkeit abseits der Wege
- ▶▶▶▶▶▶▶▶ Radweg
- Straße
- - - - - sonstiger (Wald-)Weg
- Naturlehrpfad
- Gaststätte
- Skaterpark
- Reiterhof
- Aussichtsturm
- Friedhof
- Bushaltestelle
- Rathaus
- Heimatmuseum
- Schutzhütte
- Nordic - Walking
- Grillplatz
- Brunnen
- Radweg
- Tennisplatz
- Schwimmbad
- Kinderspielplatz
- Kegelbahn
- Sportplatz
- Bank/ Sitzgruppe
- Parkplatz

Stationen

- 01 - Lindenpark mit Brunnen
- 02 - Holzmacherbrunnen
- 03 - Engborn
- 04 - Seibelstein
- 05 - Erschborn
- 06 - Rotkäppchen
- 07 - Hänsel und Gretel
- 08 - Überlauf Brunnenstraße
- 09 - Weschbrunnen
- 10 - Herrgottsbrunnchen
- 11 - Jäger aus Kurpfalz
- 12 - Binsborn
- 13 - Siebenstämmige Buche
- 14 - Rolandsbrunnen
- 15 - Dinkelsbrunnen
- 16 - Wilhelmsbrunnen
- 17 - Heidelsburg
- 18 - Schutzhütte Dinkelsberg
- 19 - Seelenfelsen (ND)
- 20 - Hundswieher
- 21 - Gelber Fels
- 22 - Kasimirlfels (ND)
- 23 - Sandbrunnchen
- 24 - Felsen am Hasensöhler
- 25 - Korbmacher Brunnen
- 26 - Korbmacher Felsen
- 27 - Quelle
- 28 - Mühlbrunnen
- 29 - Binsborner Felsen
- 30 - Zigeunerfels
- 31 - Elwetrischefels
- 32 - Quelle Hundsbächel
- 33 - Hundsborn
- 34 - Hermersborn
- 35 - Hermersbrunnen
- 36 - Rappersborner Felsen
- 37 - Rappersborn
- 38 - Quelle Geiersnest
- 39 - Kieselweiher
- 40 - Brunnen am Kieselweiher
- 41 - Wolfsborn
- 42 - Quelle Hahnenseybächel
- 43 - Hundsborn
- 44 - Hügelgräber
- 45 - Quelle Hirschalbe
- 46 - Gänsebrunnen/Langerkopfhütte
- 47 - Wasserspeicher unteres Rubental
- 48 - Alter Badeweiher
- 49 - Haselbrunnen/Tiefbrunnen
- 50 - Haselbrunnen
- 51 - Riesentapps
- 52 - Am Hembacher
- 53 - Schwanenbrunnen
- 54 - Seeborn
- 55 - Käwverauschdebrunne
- 56 - Lindenbrunnen
- 57 - Bergbad
- 58 - Türmchen/Naturlehrpfad
- 59 - Pitsborn
- 60 - Schulweiher



Brunnenwanderweg rund um Heltersberg



Liebe Wanderfreunde,

wir heißen Sie herzlich willkommen zu einer Wanderung auf dem Brunnenwanderweg. Der Brunnenwanderweg (BWW) führt Sie auf rund 40 Kilometern durch und um die Gemeinde Heltersberg. Der BWW wurde mit großartiger Unterstützung der Gemeinde Heltersberg, von Heltersberger Bürgern, in ehrenamtlicher Arbeit geplant und errichtet. Dadurch sollte ein Teil Heltersberger Geschichte bewahrt werden.

Falls Sie Kritik oder Anregungen haben, hinterlassen Sie uns eine kleine Notiz im Briefkasten am Gemeindeamt. Für ihre Unterstützung bedanken wir uns im Voraus und hoffen, dass Sie viel Freude auf dem Brunnenwanderweg haben werden.

Ihre Brunnenwegmannschaft

Eine Bitte haben wir noch:

Sie bewegen sich im Naturpark (!) Pfälzerwald, im so genannten Holzland, und nicht in einem angelegten Park. Wir haben deshalb überwiegend bewusst auf Abfallkörbe an den einzelnen Örtlichkeiten verzichtet, auch im Interesse des Wildes. Wir bitten Sie um ihre Unterstützung. Bitte tragen Sie mit dazu bei, dass der BWW in einem sauberen und seinem ursprünglichen Zustand erhalten bleibt.

Wir sind der Meinung, was man „gefüllt“ in den Wald tragen kann, müsste erst recht „geleert“ wieder mit herausgenommen werden können.

Vielen Dank!

Streckenabschnitte

Brunnenwanderweg ohne Abkürzungen - 40,3 km
Reine Gehzeiten insgesamt 10 Stunden 30 Minuten

Lindenpark - „Jäger aus Kurpfalz“	- 60 Minuten
„Jäger aus Kurpfalz“ - Hundswieher Sägemühle	- 90 Minuten
Hundswieher Sägemühle - Hundstraße	- 75 Minuten
Hundstraße - Rappenborner Fels	- 60 Minuten
Rappenborner Fels - Kieselweiher	- 40 Minuten
Kieselweiher - Molkenborn	- 20 Minuten
Molkenborn - Am Kastanienbaum	- 20 Minuten
Am Kastanienbaum - Langerkopfhütte	- 30 Minuten
Langerkopfhütte - Alter Badeweiher	- 20 Minuten
Alter Badeweiher - Schwanenbrunnen	- 60 Minuten
Schwanenbrunnen - Seeborn	- 10 Minuten
Seeborn - Tennisplatz	- 50 Minuten
Tennisplatz - Lindenbrunnen	- 40 Minuten
Lindenbrunnen - Bergstraße - Pitsborn	- 50 Minuten
Pitsborn - Lindenpark	- 5 Minuten

Legende

	Brunnenwanderweg		Naturlehrpfad		Rathaus		Tennisplatz
	Abkürzung/Ergänzung des Brunnenwanderweges		Gaststätte		Heimatmuseum		Schwimmbad
	Sehenswürdigkeit abseits der Wege		Skaterpark		Schutzhütte		Kinderspielplatz
	Radweg		Reiterhof		Nordic - Walking		Kegelbahn
	Straße		Aussichtsturm		Grillplatz		Sportplatz
	sonstiger (Wald-)Weg		Friedhof		Brunnen		Bank/ Sitzgruppe
			Bushaltestelle		Parkplatz		

Stationen

01 - Lindenpark mit Brunnen	11 - Jäger aus Kurpfalz	21 - Gelber Fels	31 - Elwetriscfels	41 - Wolfsborn	51 - Riesentapps
02 - Holzmacherbrunnen	12 - Binsborn	22 - Kasimirlfels (ND)	32 - Quelle Hundsbächel	42 - Quelle Hahnenseybächel	52 - Am Hembacher
03 - Engborn	13 - Siebenstämmige Buche	23 - Sandbrunnchen	33 - Hundsborn	43 - Hundsborn	53 - Schwanenbrunnen
04 - Seibelstein	14 - Rolandsbrunnen	24 - Felsen am Hasensöhler	34 - Hundsborn	44 - Hügelgräber	54 - Seeborn
05 - Erschborn	15 - Dinkelsbrunnen	25 - Korbmacher Brunnen	35 - Hundsborn	45 - Quelle Hirschalbe	55 - Käwverauschdebrunne
06 - Rotkäppchen	16 - Wilhelmsbrunnen	26 - Korbmacher Felsen	36 - Rappersborner Felsen	46 - Gänsebrunnen/Langerkopfhütte	56 - Lindenbrunnen
07 - Hänsel und Gretel	17 - Heidelburg	27 - Quelle	37 - Rappersborn	47 - Wasserspeicher unteres Rubental	57 - Bergbad
08 - Überlauf Brunnenstraße	18 - Schutzhütte Dinkelsberg	28 - Mühlbrunnen	38 - Quelle Geiersnest	48 - Alter Badeweiher	58 - Türmchen/Naturlehrpfad
09 - Weschbrunnen	19 - Seelenfelsen (ND)	29 - Binsborner Felsen	39 - Kieselweiher	49 - Haselbrunnen/Tiefbrunnen	59 - Pitsborn
10 - Herrgottsbrunnchen	20 - Hundswieher	30 - Zigeunerfels	40 - Brunnen am Kieselweiher	50 - Haselbrunnen	60 - Schulweiher